

RECORRIDO DE RUTA 202

SIN ESCALA

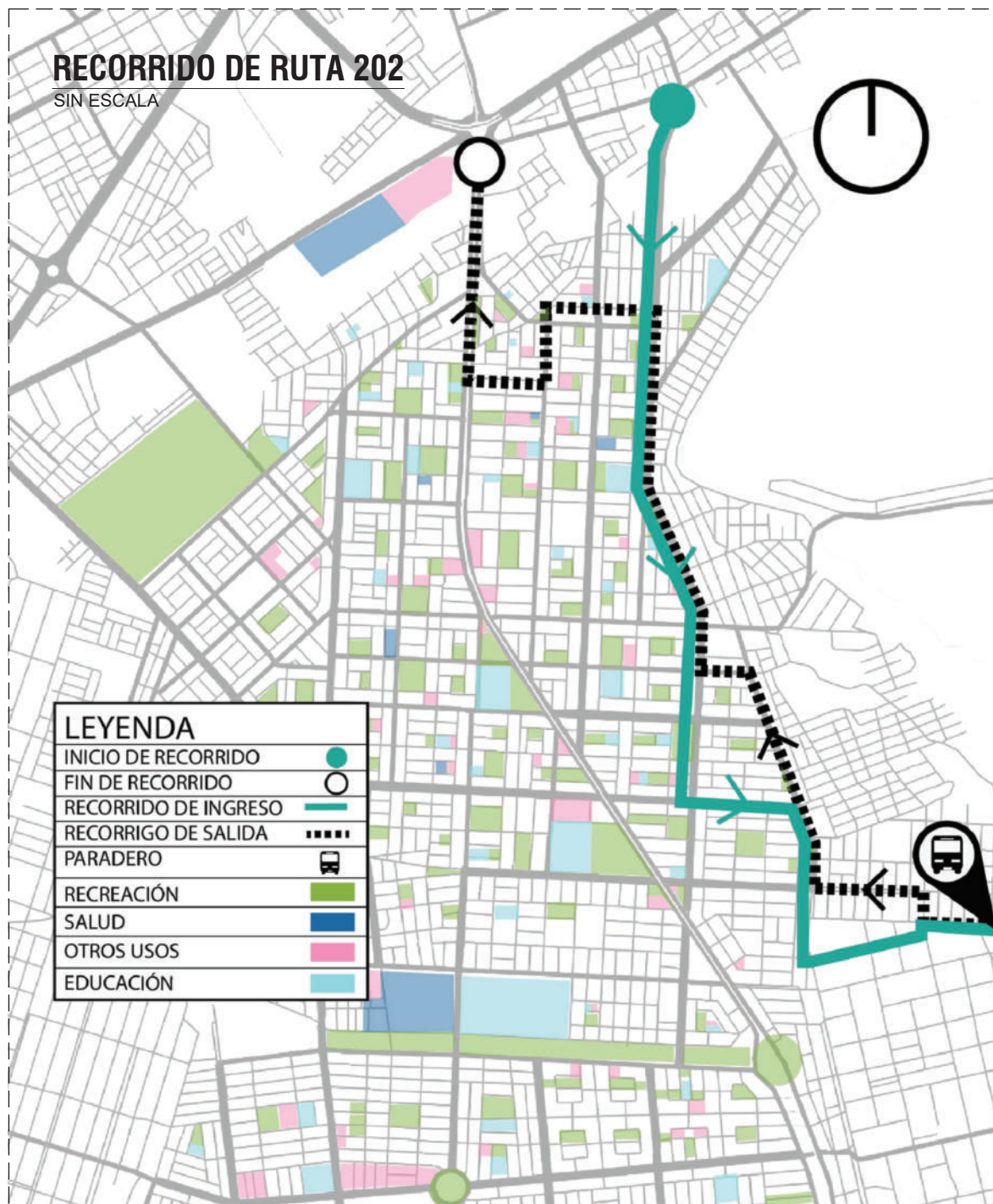


IMAGEN DE LA RUTA DE TRANSPORTE RUTA 202



LONGITUD DE RECORRIDO: 9.7km

TIEMPO DE RECORRIDO PROMEDIO: 31:09min

DESCRIPCIÓN DEL RECORRIDO:

Avenida Von Humbolt, La Bohemia Tacneña, Avenida Raul Porras Barnechea, Pasaje Ilabaya, Calle Gabriela Mistral, Av. Puya Raimondi, Calle Francisco Antonio de Zela, Avenida Municipal.

USOS DE VÍA:

() Comercial () Residencial
 () Transporte
 () Recreación
 () Transp. Pesado

ESTADO DE VÍA:

() Asfaltada () Asfaltada en
 () No Asfaltada bajas condiciones



UNIVERSIDAD
PRIVADA DE TACNA

FACULTAD DE ARQUITECTURA
Y URBANISMO

ESCUELA PROFESIONAL DE
ARQUITECTURA Y URBANISMO

01

FICHAS DE
DIAGNOSTICO
VIAL

ELABORADO POR:

BACH. ARQ. MILAGROS MICHELL
BEDREGAL FERNANDEZ

ASESOR:

ARQ. GUILLERMO AUGUSTO
JIMENEZ FLORES

UBICACIÓN:

DISTRITO CGAL - PROVINCIA
TACNA - REGION TACNA

TESIS:

"ANÁLISIS Y PROPUESTA DE UN
SISTEMA INTEGRADO DE
TRANSPORTE PÚBLICO PARA
INCREMENTAR LA
ACCESIBILIDAD Y COBERTURA
DEL SERVICIO A LOS
POBLADORES DEL DISTRITO
GREGORIO ALBARRACÍN
LANCHIPA - 2022".

PLANO:

RECORRIDO DE RUTAS
DE TRANSPORTES

ESCALA:
INDICADA

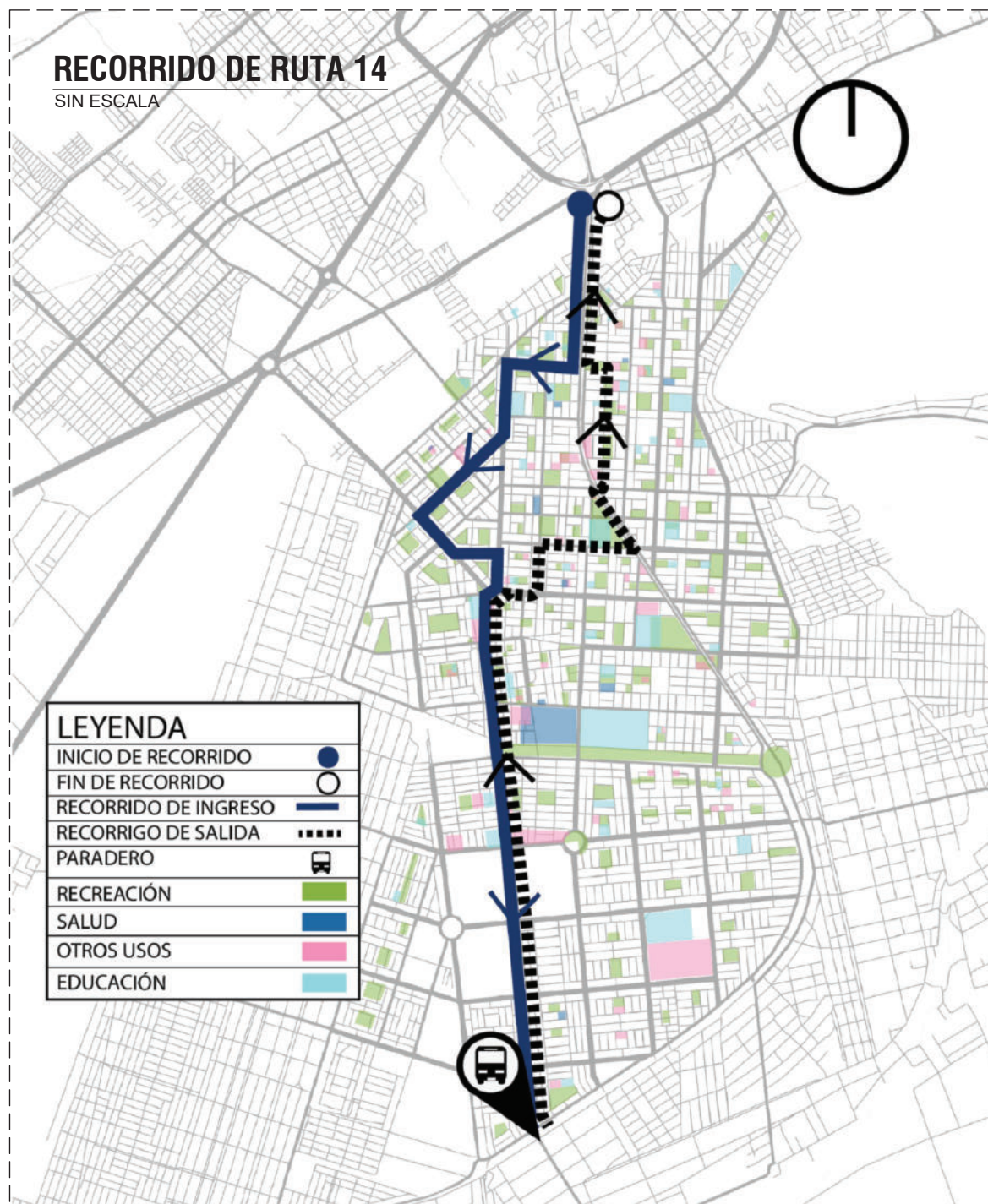
FECHA:
JUNIO 2023

LAMINA:

L-18

RECORRIDO DE RUTA 14

SIN ESCALA



LEYENDA

INICIO DE RECORRIDO	
FIN DE RECORRIDO	
RECORRIDO DE INGRESO	
RECORRIDO DE SALIDA	
PARADERO	
RECREACIÓN	
SALUD	
OTROS USOS	
EDUCACIÓN	

IMAGEN DE LA RUTA DE TRANSPORTE RUTA 14



LONGITUD DE RECORRIDO: 14.0km

TIEMPO DE RECORRIDO PROMEDIO: 51:10min

DESCRIPCIÓN DEL RECORRIDO:

Avenida Municipal, Calle Los Damascos, Avenida La Cultura, Avenida Los Historiadores, Avenida los Jurisconsultos, Avenida La Bohemia Tacneña, Avenida Los Fresnos, Avenida Simón Bolívar, Calle Cristóbal Colón, Avenida Puya Raimondi, Calle Eduardo Pérez Gamboa.

USOS DE VÍA:

() Comercial () Residencial
 () Transporte
 () Recreación
 () Transp. Pesado

ESTADO DE VÍA:

() Asfaltada () Asfaltada en
 () No Asfaltada bajas condiciones



UNIVERSIDAD
PRIVADA DE TACNA

FACULTAD DE ARQUITECTURA
Y URBANISMO

ESCUELA PROFESIONAL DE
ARQUITECTURA Y URBANISMO

01

FICHAS DE
DIAGNOSTICO
VIAL

ELABORADO POR:

BACH. ARQ. MILAGROS MICHELL
BEDREGAL FERNANDEZ

ASESOR:

ARQ. GUILLERMO AUGUSTO
JIMENEZ FLORES

UBICACIÓN:

DISTRITO CGAL - PROVINCIA
TACNA - REGION TACNA

TESIS:

"ANÁLISIS Y PROPUESTA DE UN
SISTEMA INTEGRADO DE
TRANSPORTE PÚBLICO PARA
INCREMENTAR LA
ACCESIBILIDAD Y COBERTURA
DEL SERVICIO A LOS
POBLADORES DEL DISTRITO
GREGORIO ALBARRACÍN
LANCHIPA - 2022".

PLANO:

RECORRIDO DE RUTAS
DE TRANSPORTES

ESCALA:
INDICADA

FECHA:
JUNIO 2023

LAMINA:

L-19

RECORRIDO DE RUTA 11

SIN ESCALA

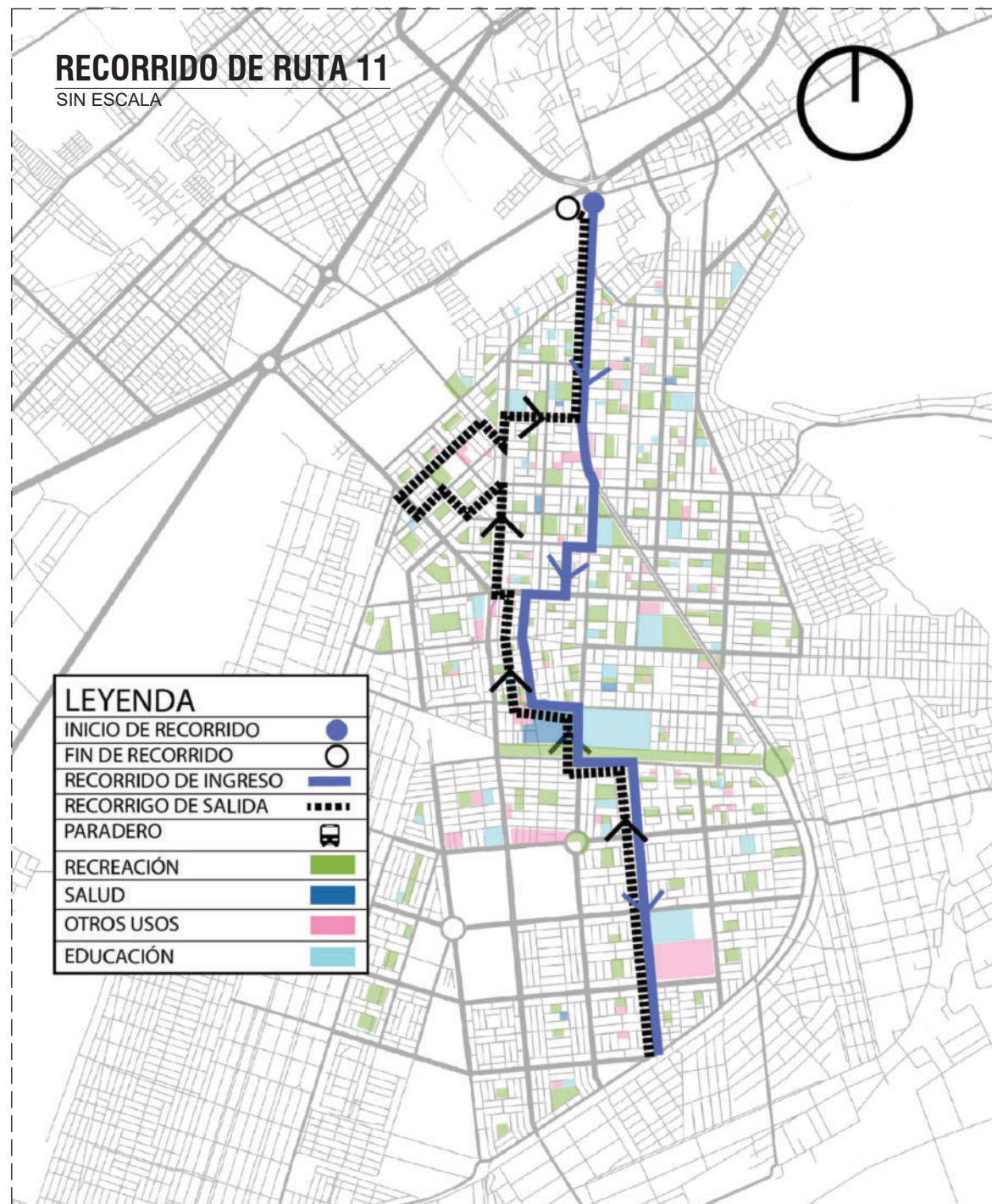


IMAGEN DE LA RUTA DE TRANSPORTE RUTA 11



LONGITUD DE RECORRIDO: 14.3km

TIEMPO DE RECORRIDO PROMEDIO: 41:58min

DESCRIPCIÓN DEL RECORRIDO:

Avenida Municipal, Calle San Francisco de Asís, Calle Cristobal Colón, Calle Las Encinas, Avenida La Bohemia Tacneña, Avenida 24 de Junio, Avenida Expedición Libertadora, Avenida Los Molles, Avenida Ecológica, Avenida May Federico Mazuelos, Avenida La Cultura, Av. Los Escritores, Avenida Los Jurisconsultos, Avenida Los Historiadores, Av. La Bohemia Tacneña, Av. Los Pintores, Calle Los Educadores, Calle Las Casuarinas

USOS DE VÍA:

- () Comercial () Residencial
 () Transporte
 () Recreación
 () Transp. Pesado

ESTADO DE VÍA:

- () Asfaltada () Asfaltada en
 () No Asfaltada bajas condiciones



UNIVERSIDAD
PRIVADA DE TACNA

FACULTAD DE ARQUITECTURA
Y URBANISMO

ESCUELA PROFESIONAL DE
ARQUITECTURA Y URBANISMO

01

FICHAS DE
DIAGNOSTICO
VIAL

ELABORADO POR:

BACH. ARQ. MILAGROS MICHELL
BEDREGAL FERNANDEZ

ASESOR:

ARQ. GUILLERMO AUGUSTO
JIMENEZ FLORES

UBICACIÓN:

DISTRITO CGAL - PROVINCIA
TACNA - REGION TACNA

TESIS:

"ANÁLISIS Y PROPUESTA DE UN
SISTEMA INTEGRADO DE
TRANSPORTE PÚBLICO PARA
INCREMENTAR LA
ACCESIBILIDAD Y COBERTURA
DEL SERVICIO A LOS
POBLADORES DEL DISTRITO
GREGORIO ALBARRACÍN
LANCHIPA - 2022".

PLANO:

RECORRIDO DE RUTAS
DE TRANSPORTES

ESCALA:
INDICADA

FECHA:
JUNIO 2023

LAMINA:

L-20

RECORRIDO DE RUTA 101

SIN ESCALA

LEYENDA	
INICIO DE RECORRIDO	
FIN DE RECORRIDO	
RECORRIDO DE INGRESO	
RECORRIDO DE SALIDA	
PARADERO	
RECREACIÓN	
SALUD	
OTROS USOS	
EDUCACIÓN	

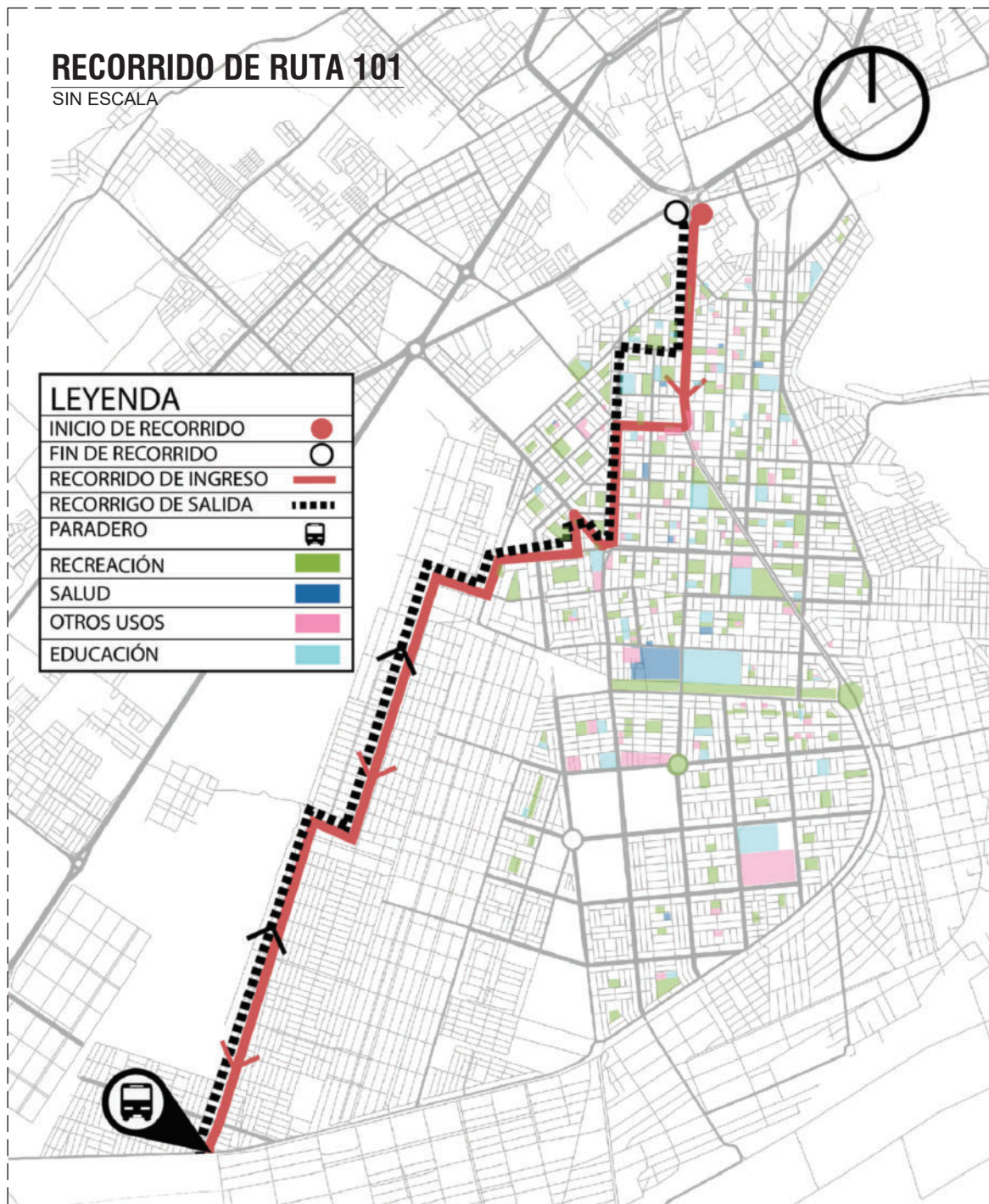


IMAGEN DE LA RUTA DE TRANSPORTE RUTA 101



LONGITUD DE RECORRIDO: 17.4km

TIEMPO DE RECORRIDO PROMEDIO: 55:46min

DESCRIPCIÓN DEL RECORRIDO:

Avenida Municipal, Calle Las Palmeras, Avenida La Cultura, Avenida La Bohemia Tacneña, Calle Mochica, Pasaje 1, Pasaje 2, Avenida Nicolás Arriola, Calles sin nombre, Av. Los Escritores, Calle Flora Tristan, Avenida Los Damascos.

USOS DE VÍA:

- Comercial Residencial
 Transporte
 Recreación
 Transp. Pesado

ESTADO DE VÍA:

- Asfaltada Asfaltada en
 No Asfaltada bajas condiciones



**UNIVERSIDAD
PRIVADA DE TACNA**

**FACULTAD DE ARQUITECTURA
Y URBANISMO**

**ESCUELA PROFESIONAL DE
ARQUITECTURA Y URBANISMO**

01

FICHAS DE DIAGNOSTICO VIAL

ELABORADO POR:

BACH. ARQ. MILAGROS MICHELL
BEDREGAL FERNANDEZ

ASESOR:

ARQ. GUILLERMO AUGUSTO
JIMENEZ FLORES

UBICACIÓN:

DISTRITO CGAL - PROVINCIA
TACNA - REGION TACNA

TESIS:

"ANÁLISIS Y PROPUESTA DE UN
SISTEMA INTEGRADO DE
TRANSPORTE PÚBLICO PARA
INCREMENTAR LA
ACCESIBILIDAD Y COBERTURA
DEL SERVICIO A LOS
POBLADORES DEL DISTRITO
GREGORIO ALBARRACÍN
LANCHIPA - 2022".

PLANO:

**RECORRIDO DE RUTAS
DE TRANSPORTES**

ESCALA:
INDICADA

FECHA:
JUNIO 2023

L-21

RECORRIDO DE RUTA 1

SIN ESCALA

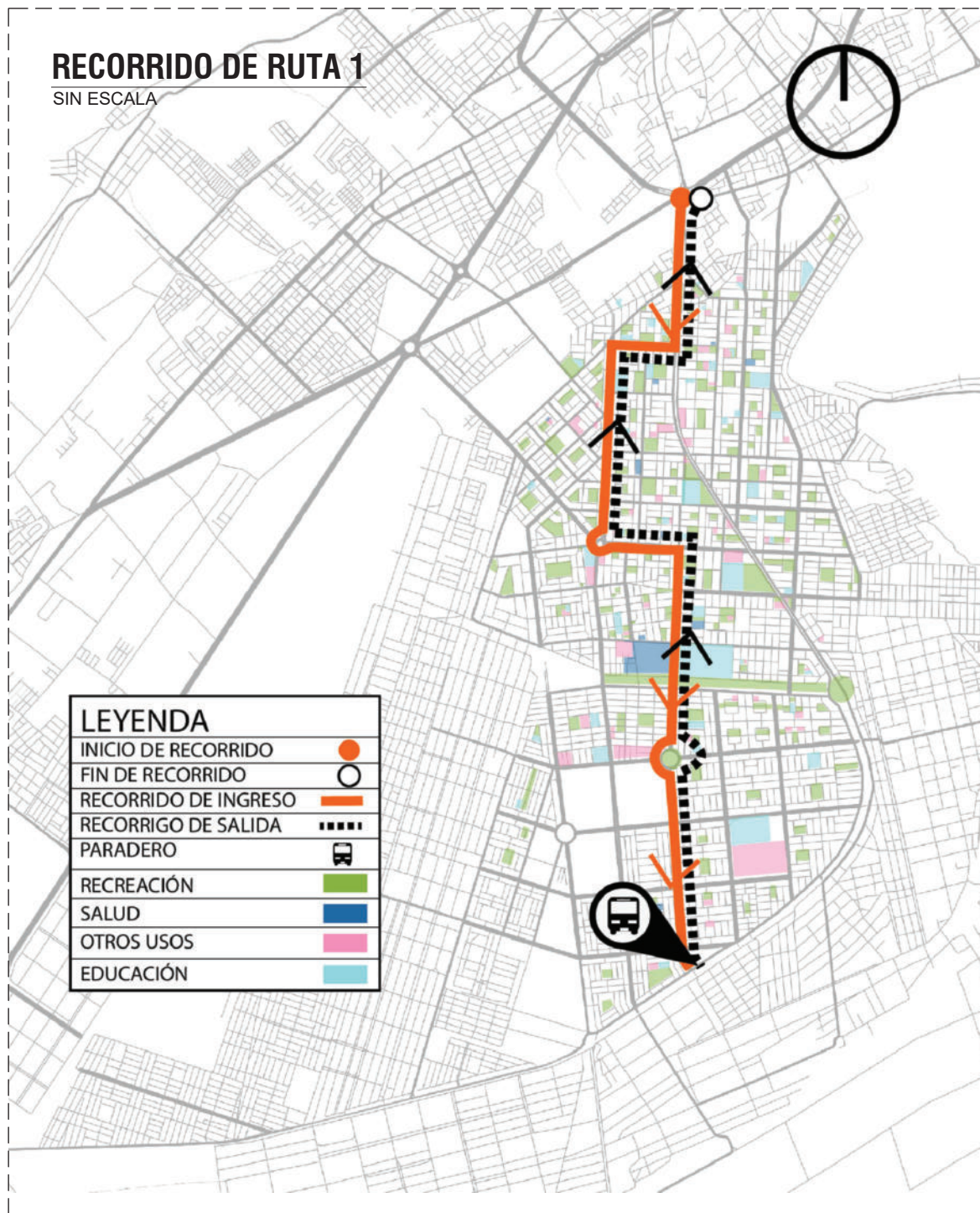


IMAGEN DE LA RUTA DE TRANSPORTE RUTA 01



LONGITUD DE RECORRIDO: 13.4km

TIEMPO DE RECORRIDO PROMEDIO: 40:35min

DESCRIPCIÓN DEL RECORRIDO:

Avenida Municipal, Avenida Los Damascos, Avenida La Cultura, Avenida La Bohemia Tacneña, Avenida Los Molles.

USOS DE VÍA:

() Comercial () Residencial
 () Transporte
 () Recreación
 () Transp. Pesado

ESTADO DE VÍA:

() Asfaltada () Asfaltada en
 () No Asfaltada bajas condiciones



UNIVERSIDAD
PRIVADA DE TACNA

FACULTAD DE ARQUITECTURA
Y URBANISMO

ESCUELA PROFESIONAL DE
ARQUITECTURA Y URBANISMO

01

FICHAS DE DIAGNOSTICO VIAL

ELABORADO POR:

BACH. ARQ. MILAGROS MICHELL
BEDREGAL FERNANDEZ

ASESOR:

ARQ. GUILLERMO AUGUSTO
JIMENEZ FLORES

UBICACIÓN:

DISTRITO CGAL - PROVINCIA
TACNA - REGION TACNA

TESIS:

"ANÁLISIS Y PROPUESTA DE UN
SISTEMA INTEGRADO DE
TRANSPORTE PÚBLICO PARA
INCREMENTAR LA
ACCESIBILIDAD Y COBERTURA
DEL SERVICIO A LOS
POBLADORES DEL DISTRITO
GREGORIO ALBARRACÍN
LANCHIPA - 2022".

PLANO:

RECORRIDO DE RUTAS
DE TRANSPORTES

ESCALA:
INDICADA

FECHA:
JUNIO 2023

LAMINA:

L-22

RECORRIDO DE RUTA 15

SIN ESCALA



IMAGEN DE LA RUTA DE TRANSPORTE RUTA 15



LONGITUD DE RECORRIDO: 9.4km

TIEMPO DE RECORRIDO PROMEDIO: 25:56min

DESCRIPCIÓN DEL RECORRIDO:

Avenida Municipal, Calle M. Ignacio Prado, Avenida Puya Raimondi, Calle Los Jazmines, Calle Bortolomé de las Casas, Avenida Simón Bolívar, Avenida Von Humbolt, Avenida Municipal, Calle Cristóbal Colón, Calle Eduardo Pérez Gamboa.

USOS DE VÍA:

- () Comercial () Residencial
 () Transporte
 () Recreación
 () Transp. Pesado

ESTADO DE VÍA:

- () Asfaltada () Asfaltada en
 () No Asfaltada bajas condiciones



UNIVERSIDAD
PRIVADA DE TACNA

FACULTAD DE ARQUITECTURA
Y URBANISMO

ESCUELA PROFESIONAL DE
ARQUITECTURA Y URBANISMO

01

FICHAS DE DIAGNOSTICO VIAL

ELABORADO POR:

BACH. ARQ. MILAGROS MICHELL
BEDREGAL FERNANDEZ

ASESOR:

ARQ. GUILLERMO AUGUSTO
JIMENEZ FLORES

UBICACIÓN:

DISTRITO CGAL - PROVINCIA
TACNA - REGION TACNA

TESIS:

"ANÁLISIS Y PROPUESTA DE UN
SISTEMA INTEGRADO DE
TRANSPORTE PÚBLICO PARA
INCREMENTAR LA
ACCESIBILIDAD Y COBERTURA
DEL SERVICIO A LOS
POBLADORES DEL DISTRITO
GREGORIO ALBARRACÍN
LANCHIPA - 2022".

PLANO:

RECORRIDO DE RUTAS
DE TRANSPORTES

ESCALA:
INDICADA

FECHA:
JUNIO 2023

LAMINA:

L-23

RECORRIDO DE RUTA 13

SIN ESCALA

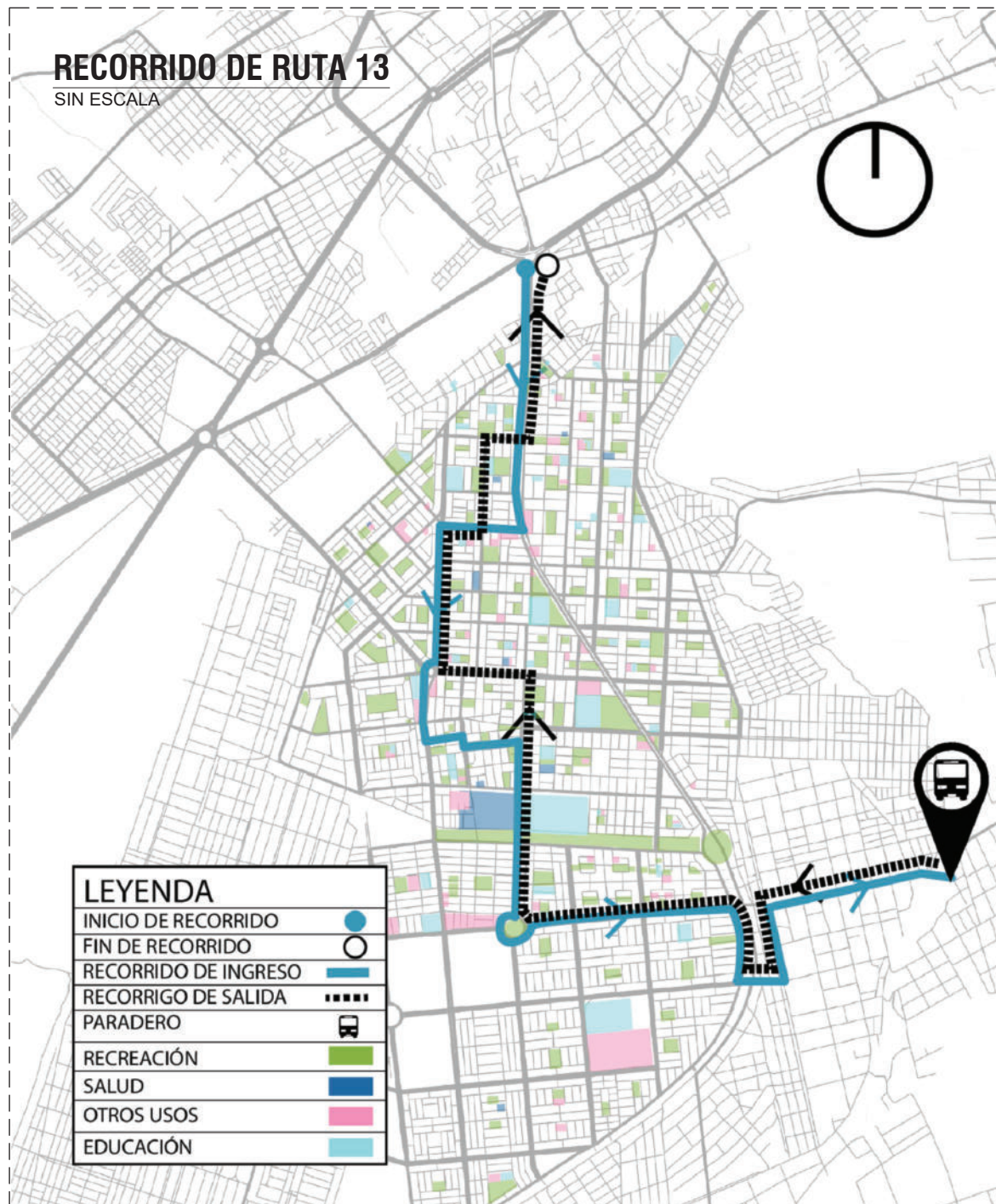


IMAGEN DE LA RUTA DE TRANSPORTE RUTA 13



LONGITUD DE RECORRIDO: 17.2km

TIEMPO DE RECORRIDO PROMEDIO: 46:58min

DESCRIPCIÓN DEL RECORRIDO:

Avenida Municipal, Calle Las Palmeras, Avenida La Cultura, Calle Las Espigas, Avenida 24 de Junio, Calle Abraham Valdelomar, Avenida Los Molles, Avenida Soldado Estanislao Córdor, Calle 104, Av. La Marina, Calle Sin Nombre, Avenida La Bohemia Tacneña, Av. Los Fresnos.

USOS DE VÍA:

() Comercial ()Residencial
 ()Transporte
 ()Recreación
 ()Transp.Pesado

ESTADO DE VÍA:

()Asfaltada ()Asfaltada en
 ()No Asfaltada bajas condiciones



UNIVERSIDAD
PRIVADA DE TACNA

FACULTAD DE ARQUITECTURA
Y URBANISMO

ESCUELA PROFESIONAL DE
ARQUITECTURA Y URBANISMO

01

FICHAS DE
DIAGNOSTICO
VIAL

ELABORADO POR:

BACH. ARQ. MILAGROS MICHELL
BEDREGAL FERNANDEZ

ASESOR:

ARQ. GUILLERMO AUGUSTO
JIMENEZ FLORES

UBICACIÓN:

DISTRITO CGAL - PROVINCIA
TACNA - REGION TACNA

TESIS:

"ANÁLISIS Y PROPUESTA DE UN
SISTEMA INTEGRADO DE
TRANSPORTE PÚBLICO PARA
INCREMENTAR LA
ACCESIBILIDAD Y COBERTURA
DEL SERVICIO A LOS
POBLADORES DEL DISTRITO
GREGORIO ALBARRACÍN
LANCHIPA - 2022".

PLANO:

RECORRIDO DE RUTAS
DE TRANSPORTES

ESCALA:
INDICADA

FECHA:
JUNIO 2023

LAMINA:

L-24

RECORRIDO DE RUTA 203

SIN ESCALA

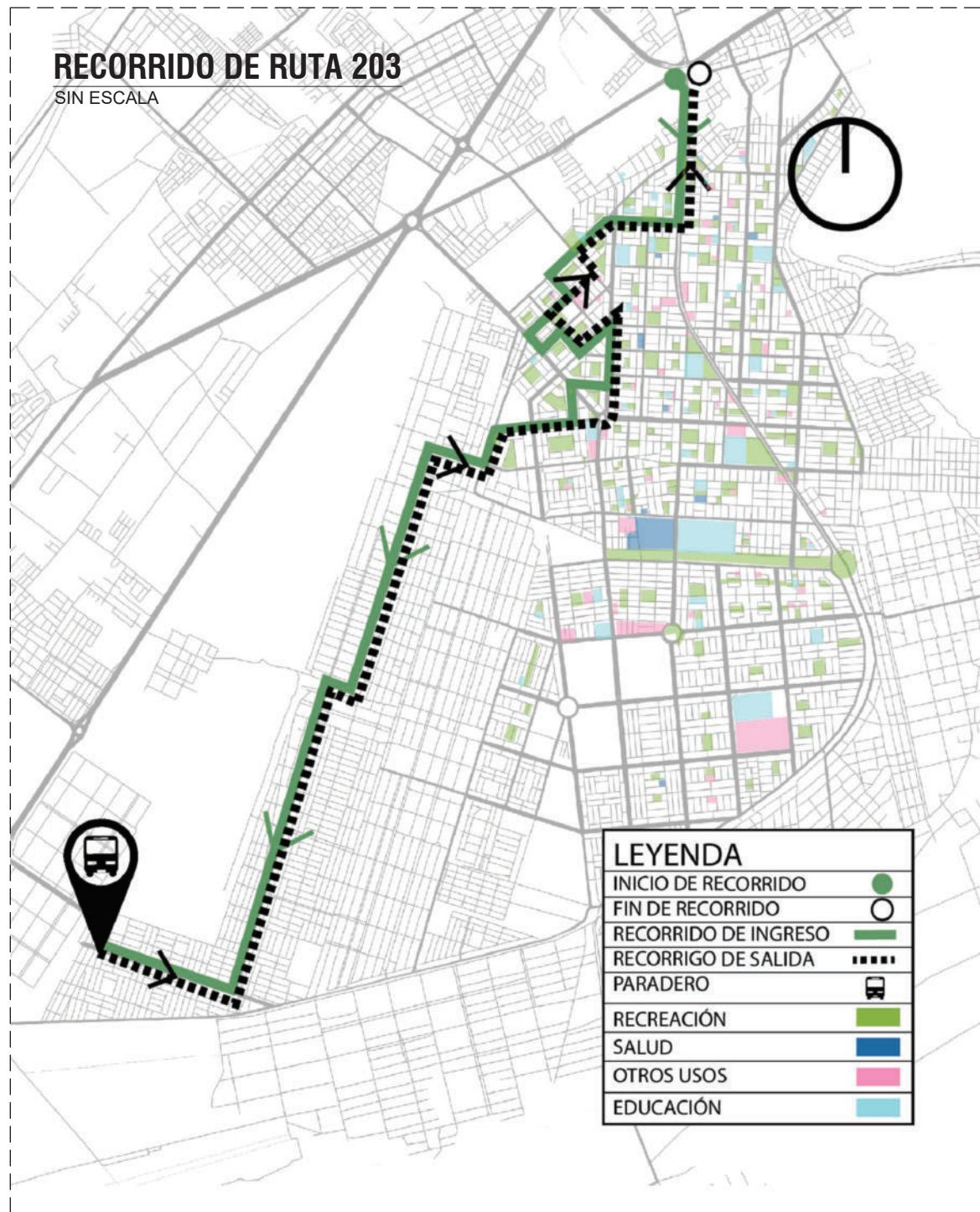


IMAGEN DE LA RUTA DE TRANSPORTE RUTA 203



LONGITUD DE RECORRIDO: 21.8km

TIEMPO DE RECORRIDO PROMEDIO: 57:42min

DESCRIPCIÓN DEL RECORRIDO:

Avenida Municipal, Avenida Los Damascos, Avenida Los Poetas, Calle Los Músicos, Avenida Los Pintores, Calle Santa Ana Taillaco, Av. Los Historiadores, Av. Los Jurisconsultos, Avenida Los Escritores, Avenida La Cultura, Marco Jara Schenone, Calle Collao, Calle Mochica, Avenida Gregoria Albarracín, Av. Nicolás Arriola, Calles Sin Nombre, Psj 2 y 1, Av. La Bohemia Tacneña, Av. Rómulo Vidal.

USOS DE VÍA:

(**X**)Comercial (**X**)Residencial
 (**X**)Transporte
 (**X**)Recreación
 ()Transp.Pesado

ESTADO DE VÍA:

(**X**)Asfaltada ()Asfaltada en
 ()No Asfaltada bajas condiciones



UNIVERSIDAD
PRIVADA DE TACNA

FACULTAD DE ARQUITECTURA
Y URBANISMO

ESCUELA PROFESIONAL DE
ARQUITECTURA Y URBANISMO

01

FICHAS DE
DIAGNOSTICO
VIAL

ELABORADO POR:

BACH. ARQ. MILAGROS MICHELL
BEDREGAL FERNANDEZ

ASESOR:

ARQ. GUILLERMO AUGUSTO
JIMENEZ FLORES

UBICACIÓN:

DISTRITO CGAL - PROVINCIA
TACNA - REGION TACNA

TESIS:

"ANÁLISIS Y PROPUESTA DE UN
SISTEMA INTEGRADO DE
TRANSPORTE PÚBLICO PARA
INCREMENTAR LA
ACCESIBILIDAD Y COBERTURA
DEL SERVICIO A LOS
POBLADORES DEL DISTRITO
GREGORIO ALBARRACÍN
LANCHIPA - 2022".

PLANO:

RECORRIDO DE RUTAS
DE TRANSPORTES

ESCALA:
INDICADA

FECHA:
JUNIO 2023

LAMINA:

L-25

RECORRIDO DE RUTA 90

SIN ESCALA

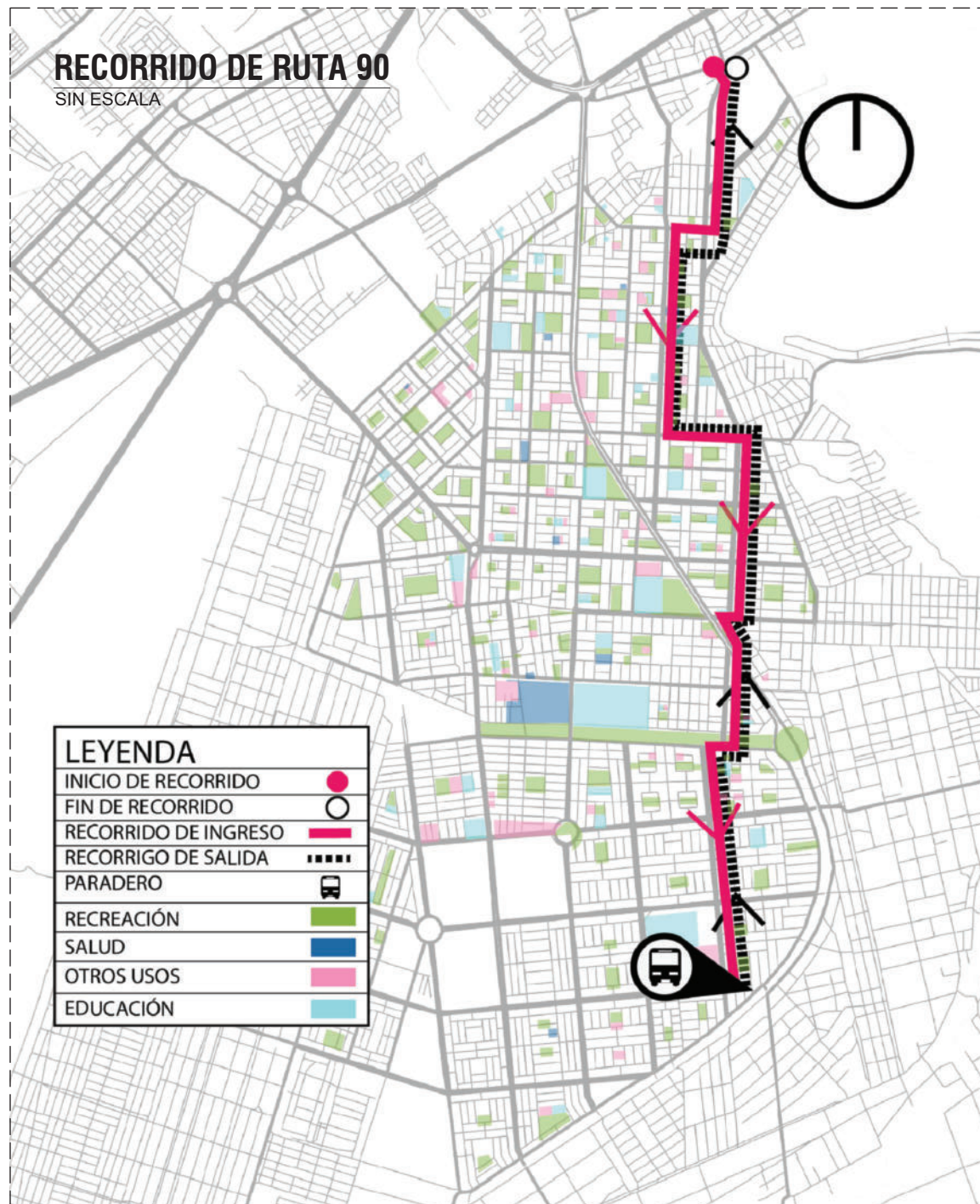


IMAGEN DE LA RUTA DE TRANSPORTE

RUTA 90



LONGITUD DE RECORRIDO: 11.7km

TIEMPO DE RECORRIDO PROMEDIO: 36:13min

DESCRIPCIÓN DEL RECORRIDO:

Avenida Von Humbolt, Calle Las Amapolas, Calle Antunez de Mayolo, Calle Las Violetas, Calle 35 Pedro Ruiz Gallo, Av. Ecológica, Av. Soberanía Nacional, Calles Las Dalías.

USOS DE VÍA:

() Comercial () Residencial
 () Transporte
 () Recreación
 () Transp. Pesado

ESTADO DE VÍA:

() Asfaltada () Asfaltada en
 () No Asfaltada bajas condiciones



UNIVERSIDAD
PRIVADA DE TACNA

FACULTAD DE ARQUITECTURA
Y URBANISMO

ESCUELA PROFESIONAL DE
ARQUITECTURA Y URBANISMO

01

FICHAS DE DIAGNOSTICO VIAL

ELABORADO POR:

BACH. ARQ. MILAGROS MICHELL
BEDREGAL FERNANDEZ

ASESOR:

ARQ. GUILLERMO AUGUSTO
JIMENEZ FLORES

UBICACIÓN:

DISTRITO CGAL - PROVINCIA
TACNA - REGION TACNA

TESIS:

"ANÁLISIS Y PROPUESTA DE UN
SISTEMA INTEGRADO DE
TRANSPORTE PÚBLICO PARA
INCREMENTAR LA
ACCESIBILIDAD Y COBERTURA
DEL SERVICIO A LOS
POBLADORES DEL DISTRITO
GREGORIO ALBARRACÍN
LANCHIPA - 2022".

PLANO:

RECORRIDO DE RUTAS
DE TRANSPORTES

ESCALA:
INDICADA

FECHA:
JUNIO 2023

LAMINA:

L-26

RECORRIDO DE RUTA 102

SIN ESCALA

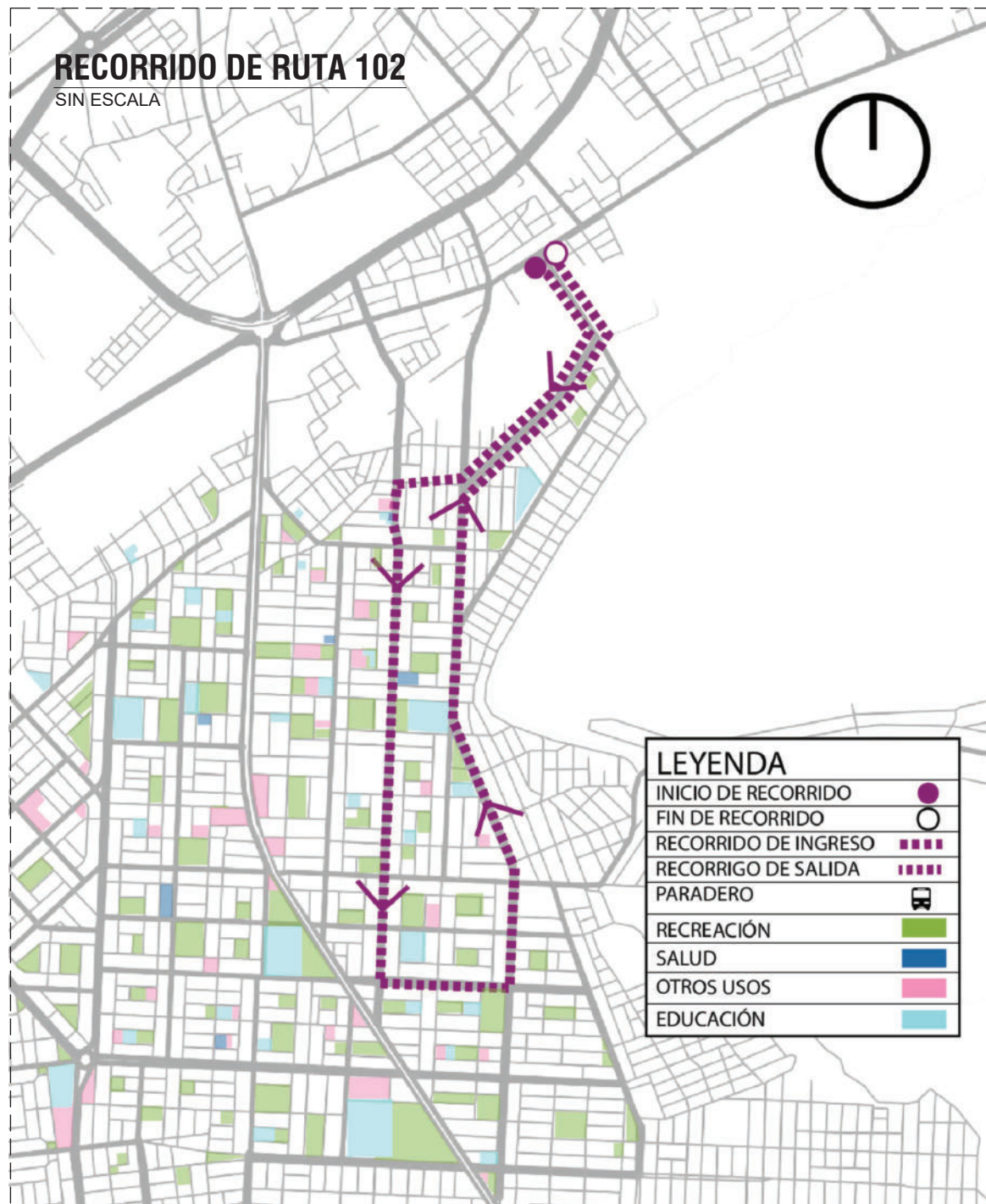


IMAGEN DE LA RUTA DE TRANSPORTE RUTA 102



LONGITUD DE RECORRIDO: 6.2km

TIEMPO DE RECORRIDO PROMEDIO: 22:11min

DESCRIPCIÓN DEL RECORRIDO:

Calle San Hilarión, Avenida José Abelardo Quiñonez, Calle Fermin Diez Canseco, Calle Antunez de Mayolo, Avenida Simón Bolívar, Avenida Von Humbolt.

USOS DE VÍA:

() Comercial () Residencial
 () Transporte
 () Recreación
 () Transp. Pesado

ESTADO DE VÍA:

() Asfaltada () Asfaltada en
 () No Asfaltada bajas condiciones



**UNIVERSIDAD
PRIVADA DE TACNA**

**FACULTAD DE ARQUITECTURA
Y URBANISMO**

**ESCUELA PROFESIONAL DE
ARQUITECTURA Y URBANISMO**

01

FICHAS DE DIAGNOSTICO VIAL

ELABORADO POR:

BACH. ARQ. MILAGROS MICHELL
BEDREGAL FERNANDEZ

ASESOR:

ARQ. GUILLERMO AUGUSTO
JIMENEZ FLORES

UBICACIÓN:

DISTRITO CGAL - PROVINCIA
TACNA - REGION TACNA

TESIS:

"ANÁLISIS Y PROPUESTA DE UN
SISTEMA INTEGRADO DE
TRANSPORTE PÚBLICO PARA
INCREMENTAR LA
ACCESIBILIDAD Y COBERTURA
DEL SERVICIO A LOS
POBLADORES DEL DISTRITO
GREGORIO ALBARRACÍN
LANCHIPA - 2022".

PLANO:

**RECORRIDO DE RUTAS
DE TRANSPORTES**

ESCALA:
INDICADA

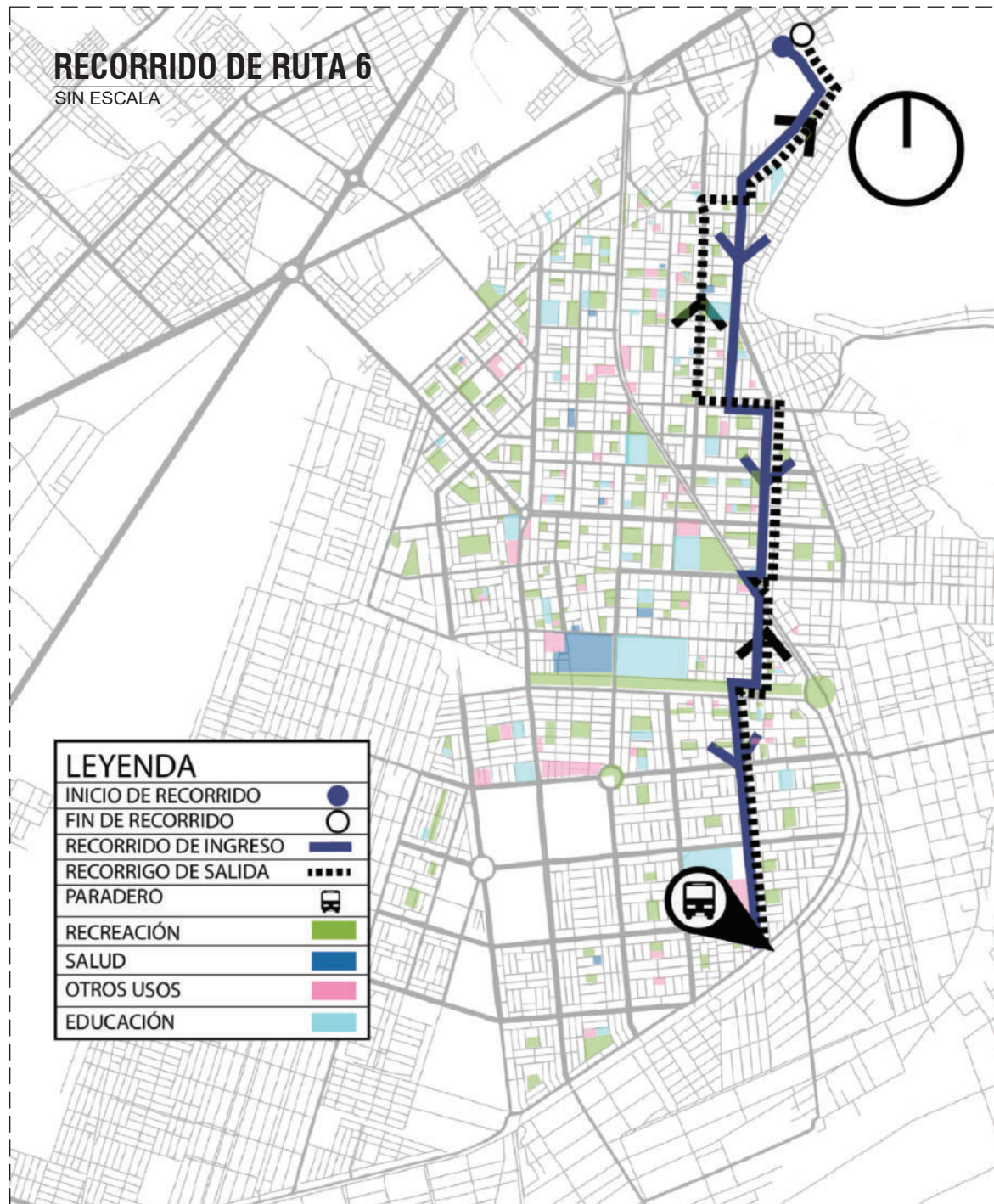
FECHA:
JUNIO 2023

LAMINA:

L-27

RECORRIDO DE RUTA 6

SIN ESCALA

**IMAGEN DE LA RUTA DE TRANSPORTE**

RUTA 06



LONGITUD DE RECORRIDO: 12.4km

TIEMPO DE RECORRIDO PROMEDIO: 33:50min

DESCRIPCIÓN DEL RECORRIDO:

Calle San Hilarión, Avenida José Abelardo Quiñonez, Avenida Von Humbolt, Calle Las Violetas, Calle Pedro Ruiz Gallo, Avenida Ecológica, Avenida Soberanía Nacional, Calle Antunez de Mayolo, Calle Gabriela Mistral.

USOS DE VÍA:

() Comercial ()Residencial
 ()Transporte
 ()Recreación
 ()Transp.Pesado

ESTADO DE VÍA:

()Asfaltada ()Asfaltada en
 ()No Asfaltada bajas condiciones



**UNIVERSIDAD
PRIVADA DE TACNA**

**FACULTAD DE ARQUITECTURA
Y URBANISMO**

**ESCUELA PROFESIONAL DE
ARQUITECTURA Y URBANISMO**

01

**FICHAS DE
DIAGNOSTICO
VIAL**

ELABORADO POR:

BACH. ARQ. MILAGROS MICHELL
BEDREGAL FERNANDEZ

ASESOR:

ARQ. GUILLERMO AUGUSTO
JIMENEZ FLORES

UBICACIÓN:

DISTRITO CGAL - PROVINCIA
TACNA - REGION TACNA

TESIS:

"ANÁLISIS Y PROPUESTA DE UN
SISTEMA INTEGRADO DE
TRANSPORTE PÚBLICO PARA
INCREMENTAR LA
ACCESIBILIDAD Y COBERTURA
DEL SERVICIO A LOS
POBLADORES DEL DISTRITO
GREGORIO ALBARRACÍN
LANCHIPA - 2022".

PLANO:

**RECORRIDO DE RUTAS
DE TRANSPORTES**

ESCALA:
INDICADAFECHA:
JUNIO 2023

LAMINA:

L-28

RECORRIDO DE RUTA 10-B

SIN ESCALA

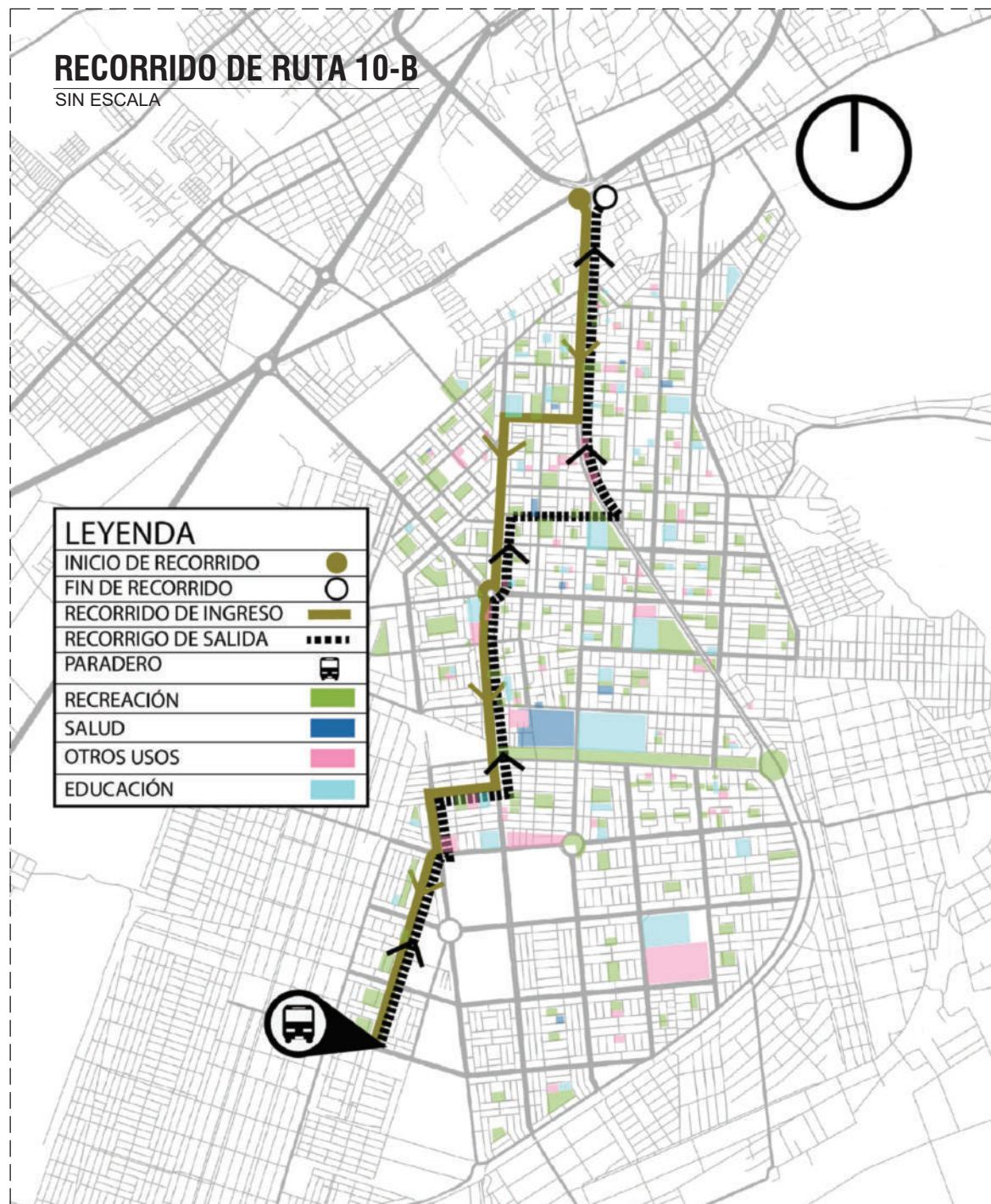


IMAGEN DE LA RUTA DE TRANSPORTE RUTA 10-B



LONGITUD DE RECORRIDO: 12.7km

TIEMPO DE RECORRIDO PROMEDIO: 42:44min

DESCRIPCIÓN DEL RECORRIDO:

Avenida Municipal, Calle Las Casuarinas, Avenida La Cultura, Calle Capitán José V. Rodríguez, Avenida Crnl. Grogorio Albarracín, Avenida Imperial, Calle Cristóbal Colón.

USOS DE VÍA:

()Comercial ()Residencial
 ()Transporte
 ()Recreación
 ()Transp.Pesado

ESTADO DE VÍA:

()Asfaltada ()Asfaltada en
 ()No Asfaltada bajas condiciones



**UNIVERSIDAD
PRIVADA DE TACNA**

**FACULTAD DE ARQUITECTURA
Y URBANISMO**

**ESCUELA PROFESIONAL DE
ARQUITECTURA Y URBANISMO**

01

FICHAS DE DIAGNOSTICO VIAL

ELABORADO POR:

BACH. ARQ. MILAGROS MICHELL
BEDREGAL FERNANDEZ

ASESOR:

ARQ. GUILLERMO AUGUSTO
JIMENEZ FLORES

UBICACIÓN:

DISTRITO CGAL - PROVINCIA
TACNA - REGION TACNA

TESIS:

"ANÁLISIS Y PROPUESTA DE UN
SISTEMA INTEGRADO DE
TRANSPORTE PÚBLICO PARA
INCREMENTAR LA
ACCESIBILIDAD Y COBERTURA
DEL SERVICIO A LOS
POBLADORES DEL DISTRITO
GREGORIO ALBARRACÍN
LANCHIPA - 2022".

PLANO:

**RECORRIDO DE RUTAS
DE TRANSPORTES**

ESCALA:
INDICADA

FECHA:
JUNIO 2023

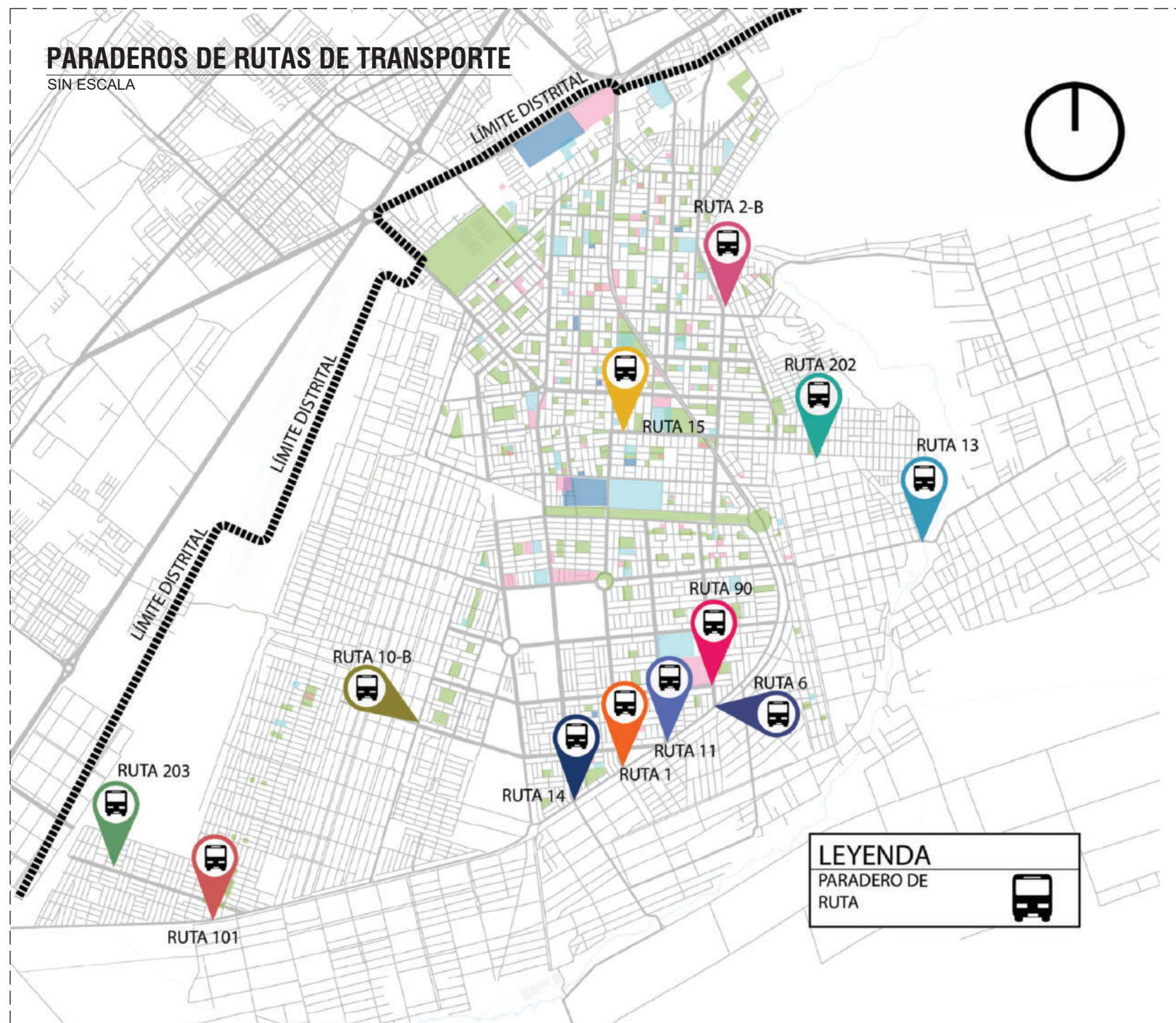
LAMINA:

L-29

5.4. Paraderos de rutas de transporte:

PARADEROS DE RUTAS DE TRANSPORTE

SIN ESCALA



**UNIVERSIDAD
PRIVADA DE TACNA**

**FACULTAD DE ARQUITECTURA
Y URBANISMO**

**ESCUELA PROFESIONAL DE
ARQUITECTURA Y URBANISMO**

01 FICHAS DE DIAGNOSTICO VIAL

ELABORADO POR:

BACH. ARQ. MILAGROS MICHELL
BEDREGAL FERNANDEZ

ASESOR:

ARQ. GUILLERMO AUGUSTO
JIMENEZ FLORES

UBICACIÓN:

DISTRITO CGAL - PROVINCIA
TACNA - REGION TACNA

TESIS:

"ANÁLISIS Y PROPUESTA DE UN
SISTEMA INTEGRADO DE
TRANSPORTE PÚBLICO PARA
INCREMENTAR LA
ACCESIBILIDAD Y COBERTURA
DEL SERVICIO A LOS
POBLADORES DEL DISTRITO
GREGORIO ALBARRACÍN
LANCHIPA - 2022".

PLANO:

**PARADEROS DE RUTAS
DE TRANSPORTES**

ESCALA:
INDICADA

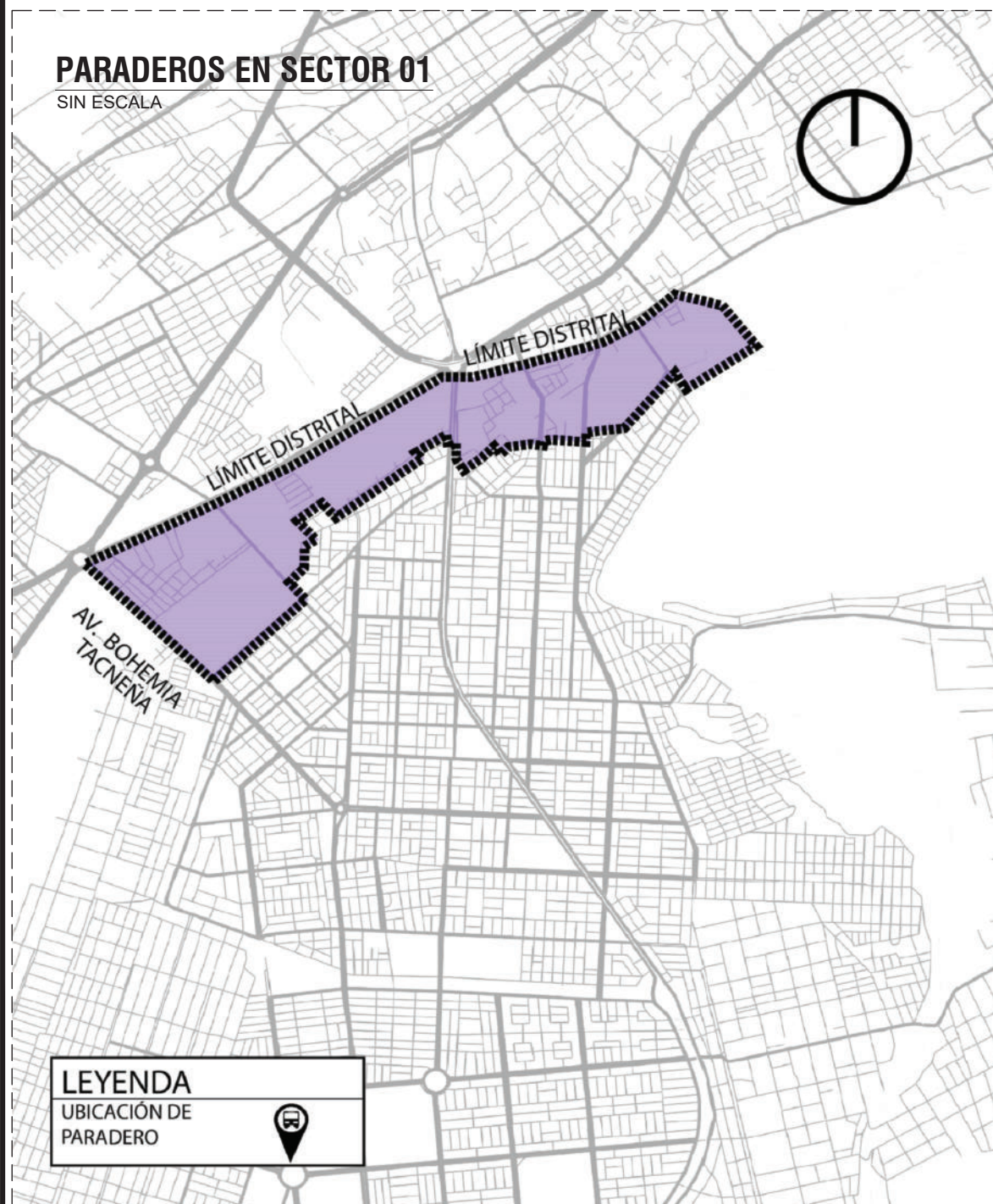
FECHA:
JUNIO 2023

LAMINA:

L-30

PARADEROS EN SECTOR 01

SIN ESCALA



LEYENDA

UBICACIÓN DE
PARADERO



PLANO DE ZONIFICACIÓN

PDU 2015 -2025



ÁREA (Ha): 198.21

ÁREA OCUPADA (Ha): 117.98

USOS DE VÍA:

- () Comercial () Residencial
 () Transporte
 () Recreación
 () Transp. Pesado

CANTIDAD DE PARADEROS: 00

RUTAS:

- () 6 () 2-B
 () 203 () 15
 () 101 () 14
 () 102 () 202
 () 10-B () 1
 () 13 () 90
 () 11



**UNIVERSIDAD
PRIVADA DE TACNA**

**FACULTAD DE ARQUITECTURA
Y URBANISMO**

**ESCUELA PROFESIONAL DE
ARQUITECTURA Y URBANISMO**

01

FICHAS DE DIAGNOSTICO VIAL

ELABORADO POR:

BACH. ARQ. MILAGROS MICHELL
BEDREGAL FERNANDEZ

ASESOR:

ARQ. GUILLERMO AUGUSTO
JIMENEZ FLORES

UBICACIÓN:

DISTRITO CGAL - PROVINCIA
TACNA - REGION TACNA

TESIS:

"ANÁLISIS Y PROPUESTA DE UN
SISTEMA INTEGRADO DE
TRANSPORTE PÚBLICO PARA
INCREMENTAR LA
ACCESIBILIDAD Y COBERTURA
DEL SERVICIO A LOS
POBLADORES DEL DISTRITO
GREGORIO ALBARRACÍN
LANCHIPA - 2022".

PLANO:
**PARADEROS DE RUTAS
DE TRANSPORTE POR
SECTORES**

ESCALA:
INDICADA

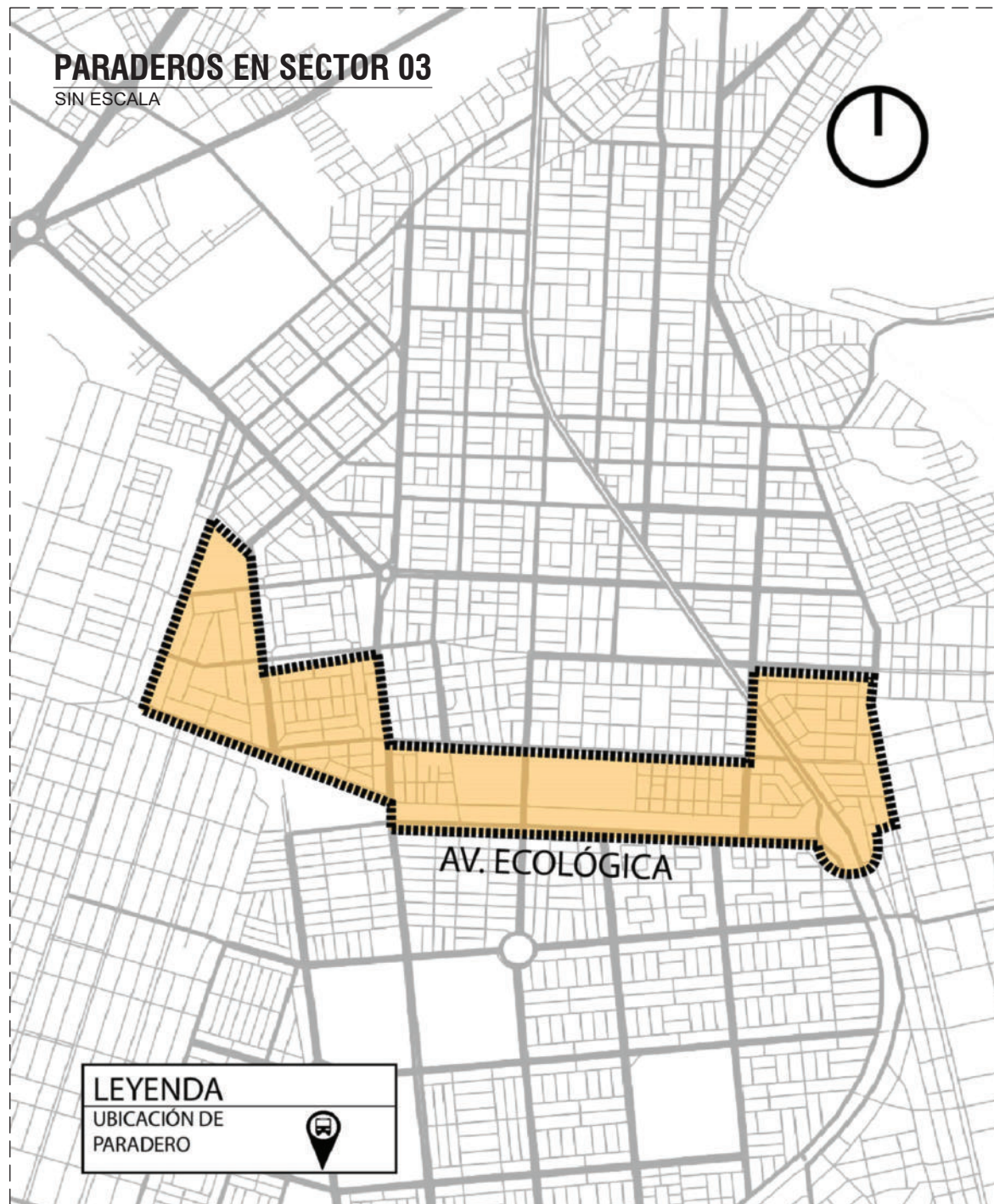
FECHA:
JUNIO 2023

LAMINA:

L-31

PARADEROS EN SECTOR 03

SIN ESCALA



LEYENDA

UBICACIÓN DE PARADERO



PLANO DE ZONIFICACIÓN

PDU 2015 -2025



ÁREA (Ha): 139.34

ÁREA OCUPADA (Ha): 90.12

USOS DE VÍA:

- () Comercial ()Residencial
 ()Transporte
 ()Recreación
 () Transp.Pesado

CANTIDAD DE PARADEROS: 00

RUTAS:

- | | |
|---------|--------|
| ()6 | ()2-B |
| ()203 | ()15 |
| ()101 | ()14 |
| ()102 | ()202 |
| ()10-B | ()1 |
| ()13 | ()90 |
| ()11 | |



**UNIVERSIDAD
PRIVADA DE TACNA**

**FACULTAD DE ARQUITECTURA
Y URBANISMO**

**ESCUELA PROFESIONAL DE
ARQUITECTURA Y URBANISMO**

01

FICHAS DE DIAGNOSTICO VIAL

ELABORADO POR:

BACH. ARQ. MILAGROS MICHELL
BEDREGAL FERNANDEZ

ASESOR:

ARQ. GUILLERMO AUGUSTO
JIMENEZ FLORES

UBICACIÓN:

DISTRITO CGAL - PROVINCIA
TACNA - REGION TACNA

TESIS:

"ANÁLISIS Y PROPUESTA DE UN
SISTEMA INTEGRADO DE
TRANSPORTE PÚBLICO PARA
INCREMENTAR LA
ACCESIBILIDAD Y COBERTURA
DEL SERVICIO A LOS
POBLADORES DEL DISTRITO
GREGORIO ALBARRACÍN
LANCHIPA - 2022".

PLANO:

**PARADEROS DE RUTAS
DE TRANSPORTE POR
SECTORES**

ESCALA:
INDICADA

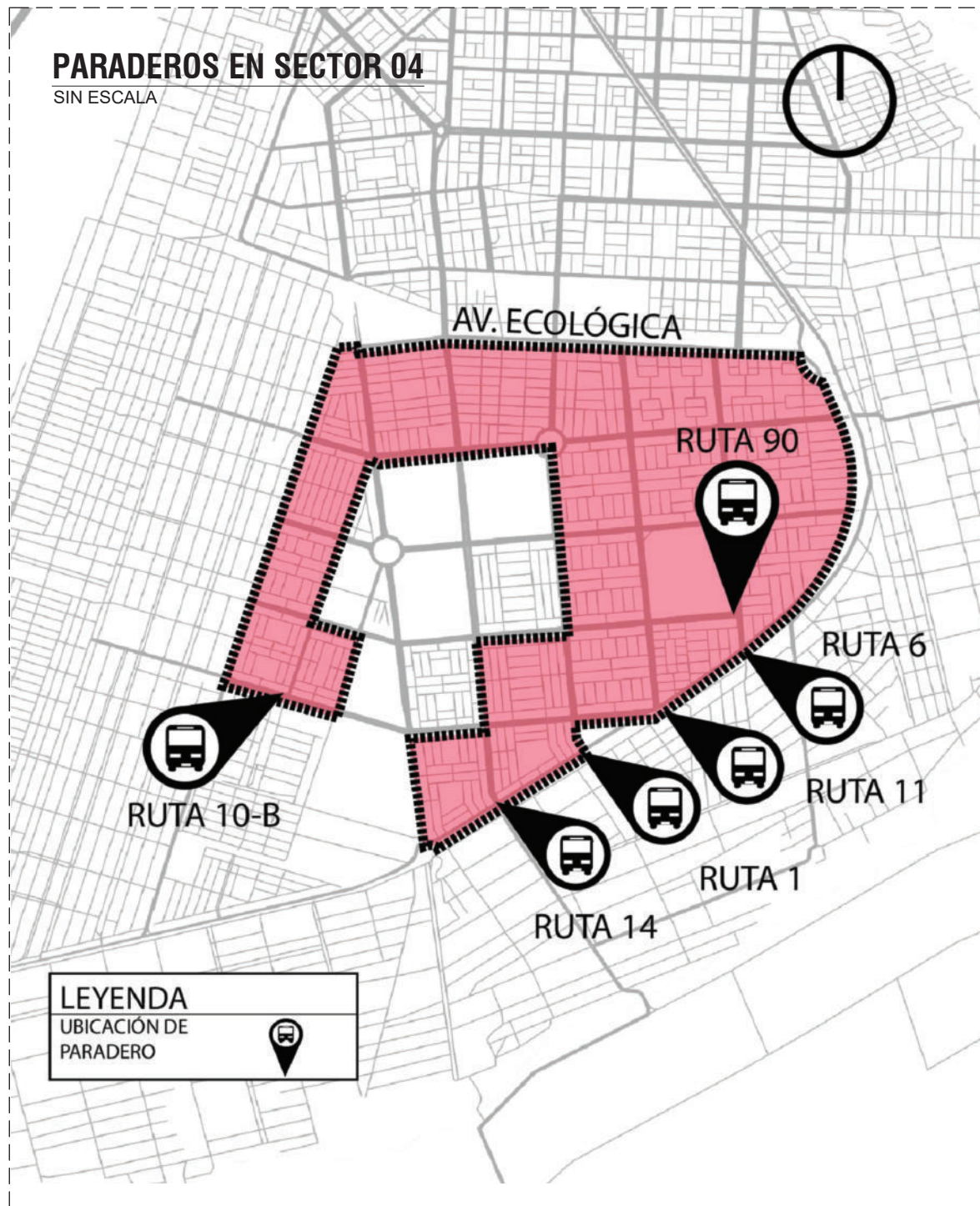
FECHA:
JUNIO 2023

LAMINA:

L-33

PARADEROS EN SECTOR 04

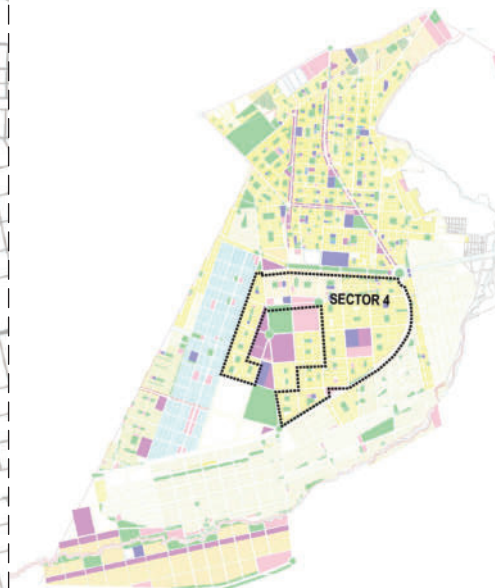
SIN ESCALA



LEYENDA
 UBICACIÓN DE PARADERO 

PLANO DE ZONIFICACIÓN

PDU 2015 -2025



ÁREA (Ha): 389.87

ÁREA OCUPADA (Ha): 364.43

USOS DE VÍA:

- (**X**)Comercial (**X**)Residencial
- (**X**)Transporte
- (**X**)Recreación
- ()Transp.Pesado

CANTIDAD DE PARADEROS: 06

RUTAS:

- (**X**)6 ()2-B
- ()203 ()15
- ()101 (**X**)14
- ()102 ()202
- (**X**)10-B (**X**)1
- ()13 (**X**)90
- (**X**)11



UNIVERSIDAD PRIVADA DE TACNA

FACULTAD DE ARQUITECTURA Y URBANISMO

ESCUELA PROFESIONAL DE ARQUITECTURA Y URBANISMO

01 FICHAS DE DIAGNOSTICO VIAL

ELABORADO POR:

BACH. ARQ. MILAGROS MICHELL
 BEDREGAL FERNANDEZ

ASESOR:

ARQ. GUILLERMO AUGUSTO JIMENEZ FLORES

UBICACIÓN:

DISTRITO CGAL - PROVINCIA TACNA - REGION TACNA

TESIS:

"ANÁLISIS Y PROPUESTA DE UN SISTEMA INTEGRADO DE TRANSPORTE PÚBLICO PARA INCREMENTAR LA ACCESIBILIDAD Y COBERTURA DEL SERVICIO A LOS POBLADORES DEL DISTRITO GREGORIO ALBARRACÍN LANCHIPA - 2022".

PLANO:

PARADEROS DE RUTAS DE TRANSPORTE POR SECTORES

ESCALA: INDICADA

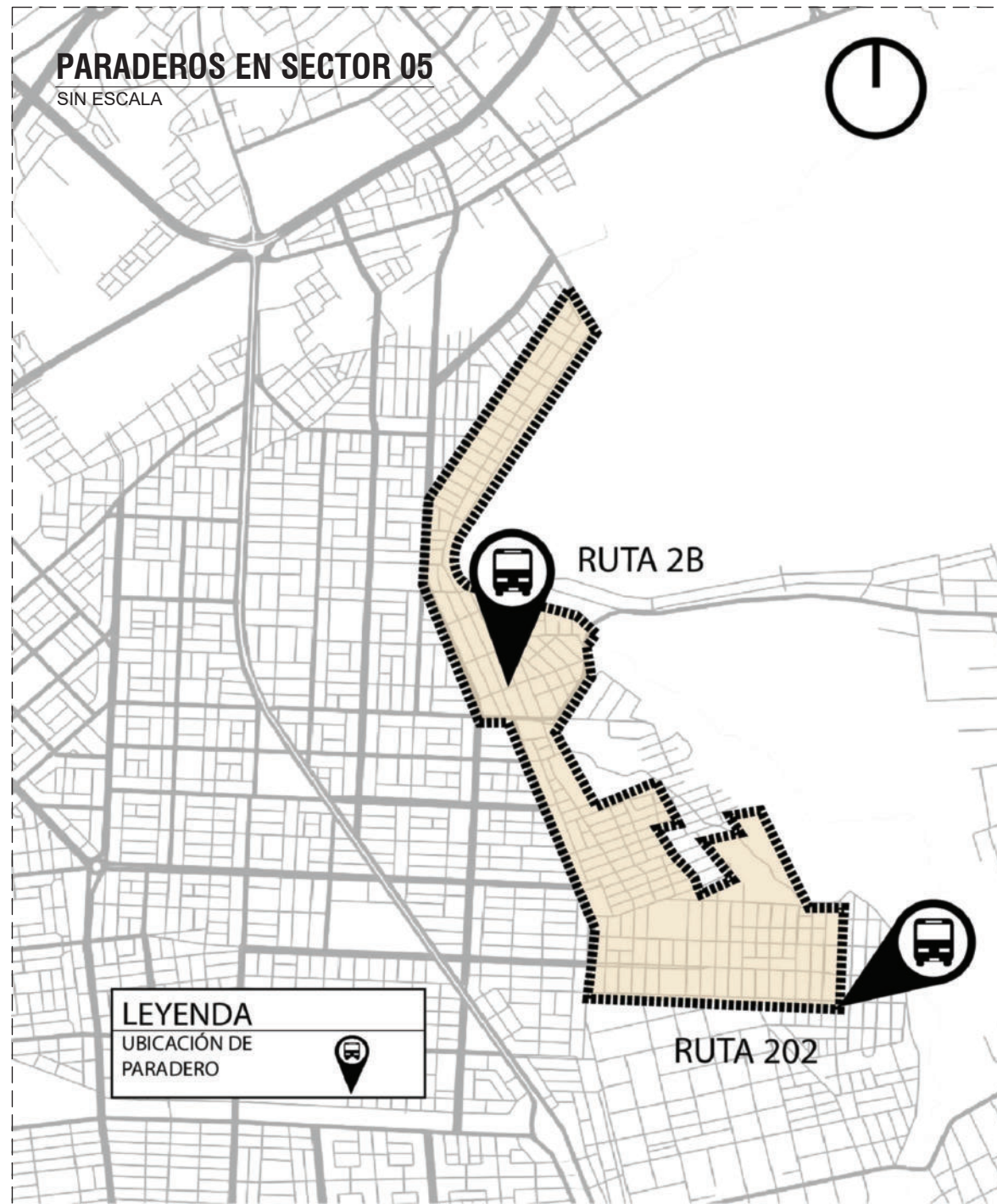
FECHA: JUNIO 2023

LAMINA:

L-34

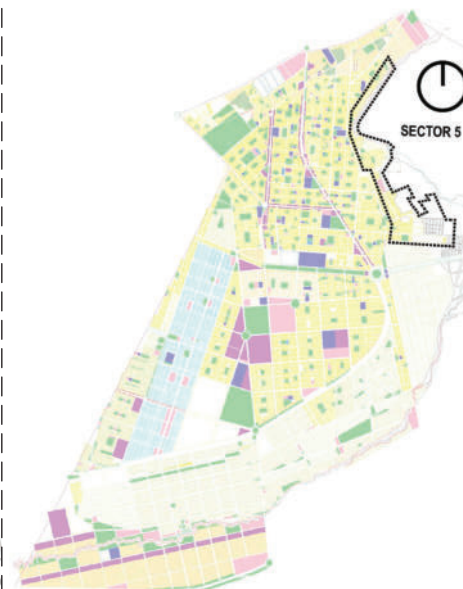
PARADEROS EN SECTOR 05

SIN ESCALA



PLANO DE ZONIFICACIÓN

PDU 2015 -2025



ÁREA (Ha): 112.48

ÁREA OCUPADA (Ha): 25.8

USOS DE VÍA:

- () Comercial ()Residencial
 ()Transporte
 ()Recreación
 () Transp.Pesado

CANTIDAD DE PARADEROS: 02

RUTAS:

- | | |
|---|--|
| ()6 | (<input checked="" type="checkbox"/>)2-B |
| ()203 | ()15 |
| ()101 | ()14 |
| ()102 | ()202 |
| ()10-B | ()1 |
| (<input checked="" type="checkbox"/>)13 | ()90 |
| ()11 | |



**UNIVERSIDAD
PRIVADA DE TACNA**

**FACULTAD DE ARQUITECTURA
Y URBANISMO**

**ESCUELA PROFESIONAL DE
ARQUITECTURA Y URBANISMO**

01

FICHAS DE DIAGNOSTICO VIAL

ELABORADO POR:

BACH. ARQ. MILAGROS MICHELL
BEDREGAL FERNANDEZ

ASESOR:

ARQ. GUILLERMO AUGUSTO
JIMENEZ FLORES

UBICACIÓN:

DISTRITO CGAL - PROVINCIA
TACNA - REGION TACNA

TESIS:

"ANÁLISIS Y PROPUESTA DE UN
SISTEMA INTEGRADO DE
TRANSPORTE PÚBLICO PARA
INCREMENTAR LA
ACCESIBILIDAD Y COBERTURA
DEL SERVICIO A LOS
POBLADORES DEL DISTRITO
GREGORIO ALBARRACÍN
LANCHIPA - 2022".

PLANO:

**PARADEROS DE RUTAS
DE TRANSPORTE POR
SECTORES**

ESCALA:
INDICADA

FECHA:
JUNIO 2023

LAMINA:

L-35

PARADEROS EN SECTOR 06

SIN ESCALA



PLANO DE ZONIFICACIÓN

PDU 2015 -2025



ÁREA (Ha): 25.8

ÁREA OCUPADA (Ha): 22.82

USOS DE VÍA:

- () Comercial () Residencial
 () Transporte
 () Recreación
 () Transp. Pesado

CANTIDAD DE PARADEROS: 00

RUTAS:

- | | |
|-------------|------------|
| () 6 | () 2-B |
| () 203 | () 15 |
| () 101 | () 14 |
| () 102 | () 202 |
| () 10-B | () 1 |
| () 13 | () 90 |
| () 11 | |



**UNIVERSIDAD
PRIVADA DE TACNA**

**FACULTAD DE ARQUITECTURA
Y URBANISMO**

**ESCUELA PROFESIONAL DE
ARQUITECTURA Y URBANISMO**

01

FICHAS DE DIAGNOSTICO VIAL

ELABORADO POR:

BACH. ARQ. MILAGROS MICHELL
BEDREGAL FERNANDEZ

ASESOR:

ARQ. GUILLERMO AUGUSTO
JIMENEZ FLORES

UBICACIÓN:

DISTRITO CGAL - PROVINCIA
TACNA - REGION TACNA

TESIS:

"ANÁLISIS Y PROPUESTA DE UN
SISTEMA INTEGRADO DE
TRANSPORTE PÚBLICO PARA
INCREMENTAR LA
ACCESIBILIDAD Y COBERTURA
DEL SERVICIO A LOS
POBLADORES DEL DISTRITO
GREGORIO ALBARRACÍN
LANCHIPA - 2022".

PLANO:

**PARADEROS DE RUTAS
DE TRANSPORTE POR
SECTORES**

ESCALA:

INDICADA

FECHA:

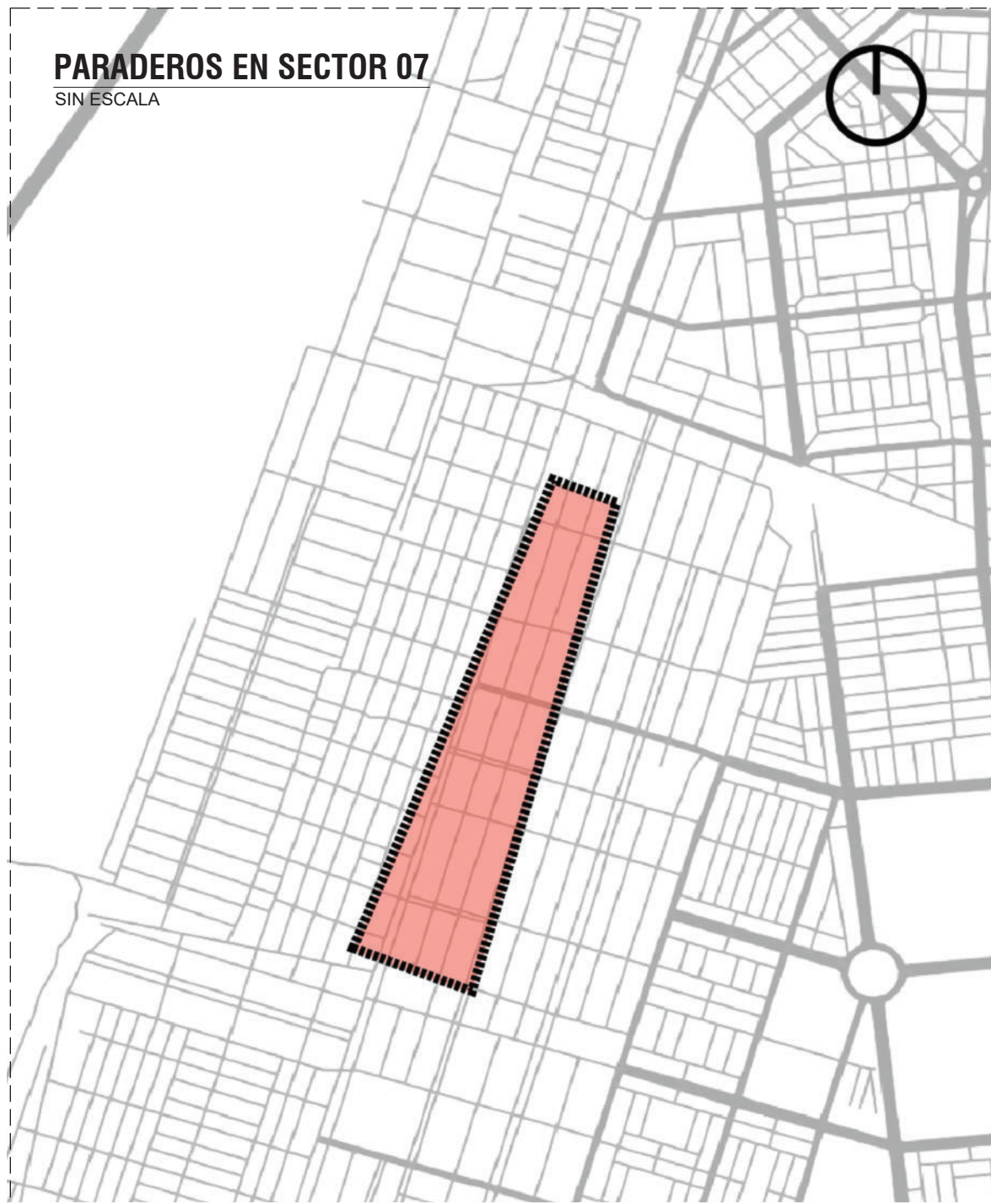
JUNIO 2023

LAMINA:

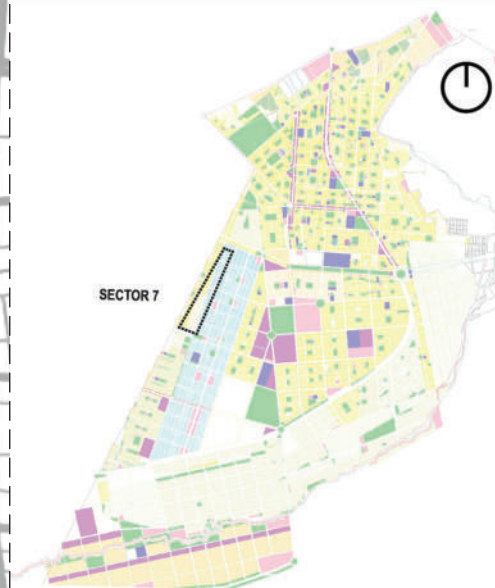
L-36

PARADEROS EN SECTOR 07

SIN ESCALA

**PLANO DE ZONIFICACIÓN**

PDU 2015 -2025



ÁREA (Ha): 22.62

ÁREA OCUPADA (Ha): 22.39

USOS DE VÍA:

- () Comercial () Residencial
 () Transporte
 () Recreación
 () Transp. Pesado

CANTIDAD DE PARADEROS: 00

RUTAS:

- | | |
|------------|-----------|
| ()6 | ()2-B |
| ()203 | ()15 |
| ()101 | ()14 |
| ()102 | ()202 |
| ()10-B | ()1 |
| ()13 | ()90 |
| ()11 | |

**UNIVERSIDAD
PRIVADA DE TACNA****FACULTAD DE ARQUITECTURA
Y URBANISMO****ESCUELA PROFESIONAL DE
ARQUITECTURA Y URBANISMO****01
FICHAS DE
DIAGNOSTICO
VIAL****ELABORADO POR:**BACH. ARQ. MILAGROS MICHELL
BEDREGAL FERNANDEZ**ASESOR:**ARQ. GUILLERMO AUGUSTO
JIMENEZ FLORES**UBICACIÓN:**DISTRITO CGAL - PROVINCIA
TACNA - REGION TACNA**TESIS:**"ANÁLISIS Y PROPUESTA DE UN
SISTEMA INTEGRADO DE
TRANSPORTE PÚBLICO PARA
INCREMENTAR LA
ACCESIBILIDAD Y COBERTURA
DEL SERVICIO A LOS
POBLADORES DEL DISTRITO
GREGORIO ALBARRACÍN
LANCHIPA - 2022".**PLANO:****PARADEROS DE RUTAS
DE TRANSPORTE POR
SECTORES**ESCALA:
INDICADAFECHA:
JUNIO 2023

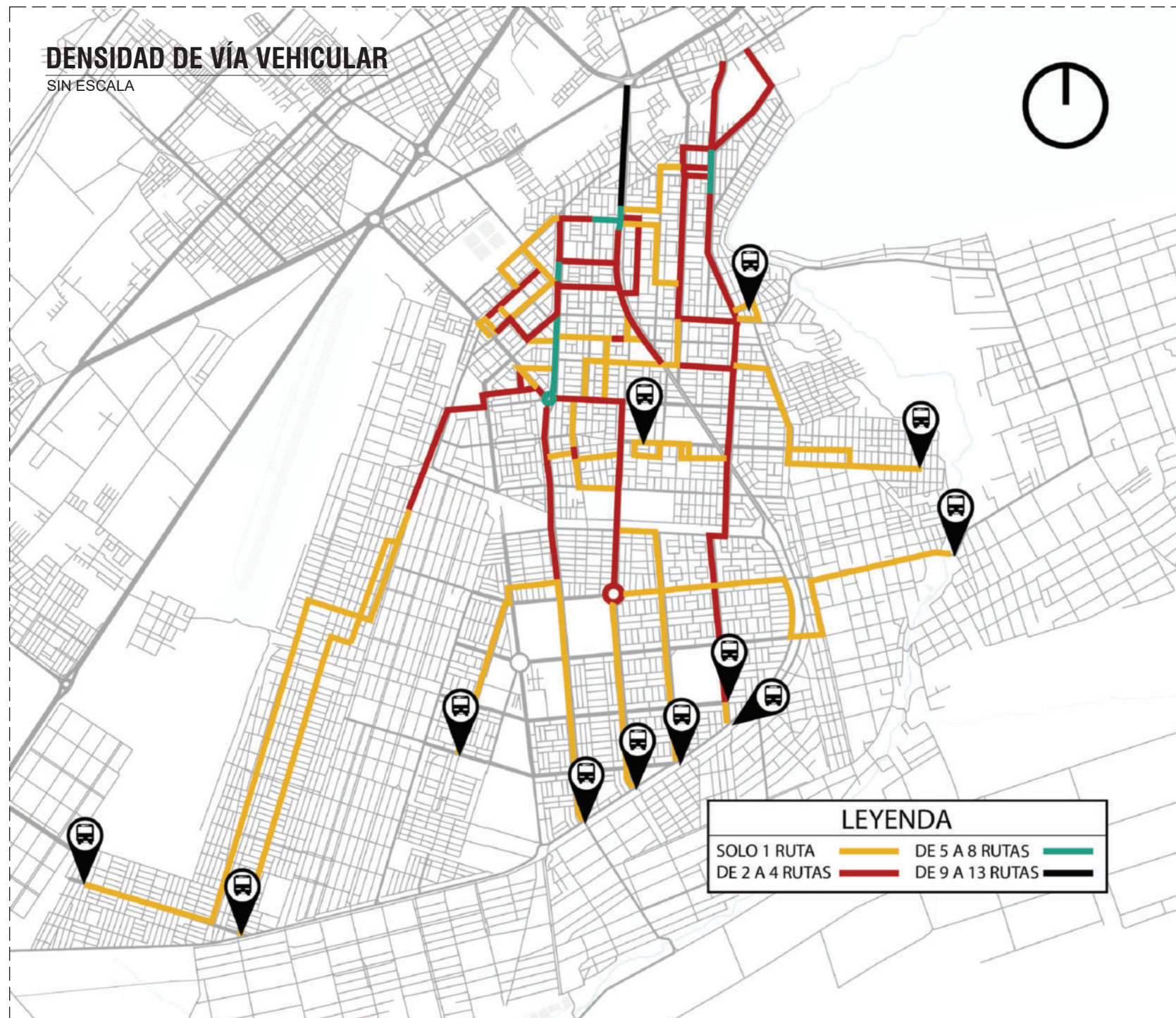
LAMINA:

L-37

5.5. Densidad vehicular:

DENSIDAD DE VÍA VEHICULAR

SIN ESCALA



**UNIVERSIDAD
PRIVADA DE TACNA**

**FACULTAD DE ARQUITECTURA
Y URBANISMO**

**ESCUELA PROFESIONAL DE
ARQUITECTURA Y URBANISMO**

01 FICHAS DE DIAGNOSTICO VIAL

ELABORADO POR:

BACH. ARQ. MILAGROS MICHELL
BEDREGAL FERNANDEZ

ASESOR:

ARQ. GUILLERMO AUGUSTO
JIMENEZ FLORES

UBICACIÓN:

DISTRITO CGAL - PROVINCIA
TACNA - REGION TACNA

TESIS:

"ANÁLISIS Y PROPUESTA DE UN
SISTEMA INTEGRADO DE
TRANSPORTE PÚBLICO PARA
INCREMENTAR LA
ACCESIBILIDAD Y COBERTURA
DEL SERVICIO A LOS
POBLADORES DEL DISTRITO
GREGORIO ALBARRACÍN
LANCHIPA - 2022".

PLANO:

**DENSIDAD DE VÍA
VEHICULAR**

ESCALA:
INDICADA

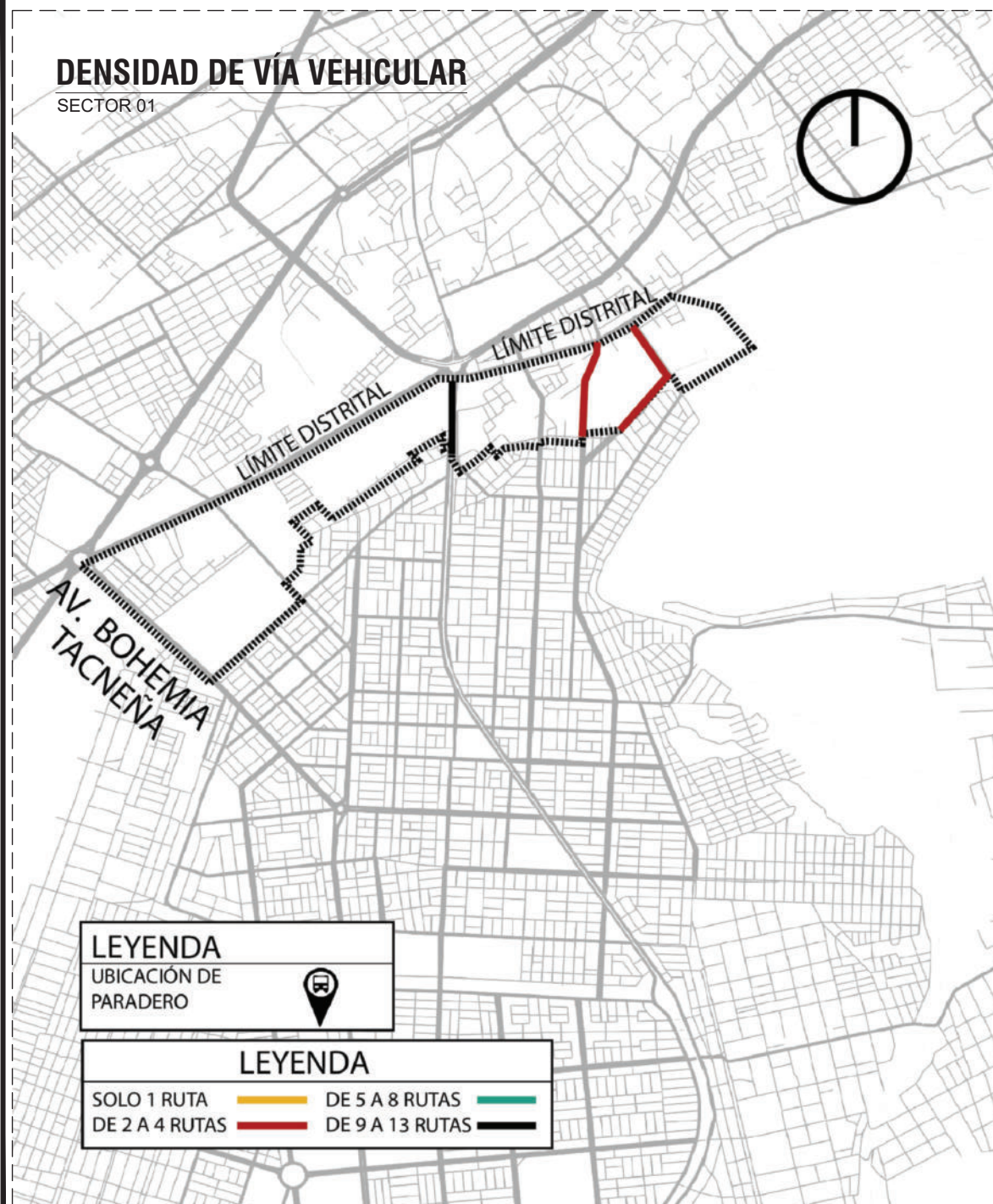
FECHA:
JUNIO 2023

LAMINA:

L-39

DENSIDAD DE VÍA VEHICULAR

SECTOR 01



LEYENDA

UBICACIÓN DE PARADERO



LEYENDA

SOLO 1 RUTA — DE 5 A 8 RUTAS —
 DE 2 A 4 RUTAS — DE 9 A 13 RUTAS —

PLANO DE ZONIFICACIÓN

PDU 2015 -2025



ÁREA (Ha): 198.21

ÁREA OCUPADA (Ha): 117.98

USOS DE VÍA:

() Comercial ()Residencial
 ()Transporte
 ()Recreación
 ()Transp.Pesado

CANTIDAD DE PARADEROS: 00

RUTAS:

()6 ()2-B
 ()203 ()15
 ()101 ()14
 ()102 ()202
 ()10-B ()1
 ()13 ()90
 ()11



**UNIVERSIDAD
PRIVADA DE TACNA**

**FACULTAD DE ARQUITECTURA
Y URBANISMO**

**ESCUELA PROFESIONAL DE
ARQUITECTURA Y URBANISMO**

01

FICHAS DE DIAGNOSTICO VIAL

ELABORADO POR:

BACH. ARQ. MILAGROS MICHELL
BEDREGAL FERNANDEZ

ASESOR:

ARQ. GUILLERMO AUGUSTO
JIMENEZ FLORES

UBICACIÓN:

DISTRITO CGAL - PROVINCIA
TACNA - REGION TACNA

TESIS:

"ANÁLISIS Y PROPUESTA DE UN
SISTEMA INTEGRADO DE
TRANSPORTE PÚBLICO PARA
INCREMENTAR LA
ACCESIBILIDAD Y COBERTURA
DEL SERVICIO A LOS
POBLADORES DEL DISTRITO
GREGORIO ALBARRACÍN
LANCHIPA - 2022".

PLANO: **DENSIDAD DE VÍA
VEHICULAR POR
SECTORES**

ESCALA:
INDICADA

FECHA:
JUNIO 2023

LAMINA:

L-40