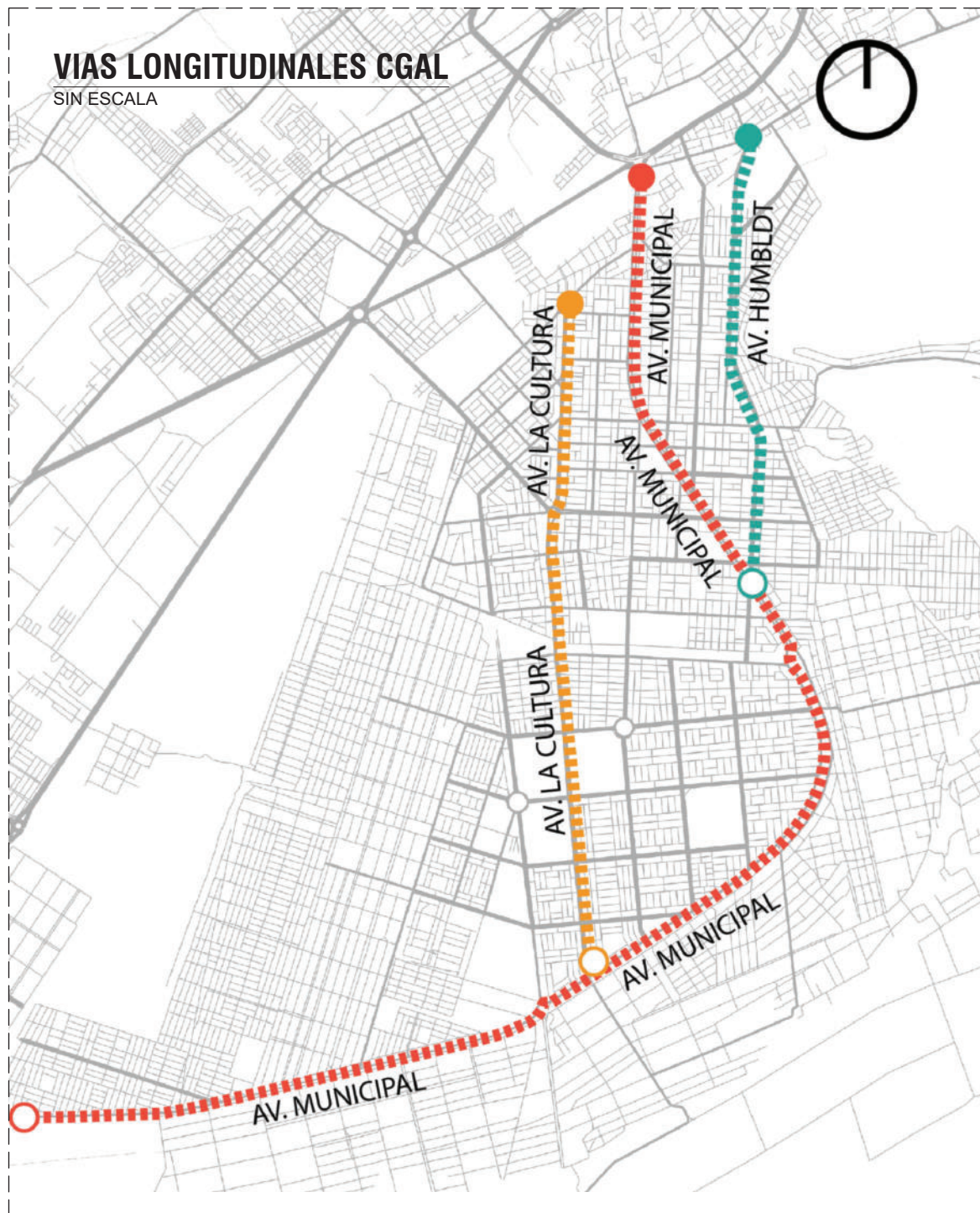


VÍAS LONGITUDINALES CGAL

SIN ESCALA



PLANO DEL DISTRITO

SIN ESCALA



CARACTERÍSTICAS DE VÍA: Las vías tienen longitudes mayores a otras vías y un mayor índice de uso por el transportes público.

USOS DE VÍA:

- Comercial Residencial
 Transporte
 Recreación
 Transp. Pesado

TIPOS DE TRANSPORTE DE VÍA:

- Público Pesado
 Privado No Motorizado

CANTIDAD DE RUTAS DE TRANSPORTE: 13

INTENSIDAD DE TRÁFICO:

- Alta Baja
 Media

Nº DE PARADEROS PÚBLICOS: 04

Nº DE PARADEROS PRIVADOS: 06

ESTADO DE VÍAS:

- Asfaltada Asfaltada en
 No Asfaltada bajas condiciones

DÍAS DE TRÁFICO

- Lunes Viernes
 Martes Sábado
 Miércoles Domingo
 Jueves



**UNIVERSIDAD
PRIVADA DE TACNA**

**FACULTAD DE ARQUITECTURA
Y URBANISMO**

**ESCUELA PROFESIONAL DE
ARQUITECTURA Y URBANISMO**

01

FICHAS DE DIAGNOSTICO VIAL

ELABORADO POR:

BACH. ARQ. MILAGROS MICHELL
BEDREGAL FERNANDEZ

ASESOR:

ARQ. GUILLERMO AUGUSTO
JIMENEZ FLORES

UBICACIÓN:

DISTRITO CGAL - PROVINCIA
TACNA - REGION TACNA

TESIS:

"ANÁLISIS Y PROPUESTA DE UN
SISTEMA INTEGRADO DE
TRANSPORTE PÚBLICO PARA
INCREMENTAR LA
ACCESIBILIDAD Y COBERTURA
DEL SERVICIO A LOS
POBLADORES DEL DISTRITO
GREGORIO ALBARRACÍN
LANCHIPA - 2022".

**PLANO: PRINCIPALES VÍAS
LONGITUDINALES DE
CGAL**

ESCALA:
INDICADA

FECHA:
JUNIO 2023

LAMINA:

L-01



**UNIVERSIDAD
PRIVADA DE TACNA**

**FACULTAD DE ARQUITECTURA
Y URBANISMO**

**ESCUELA PROFESIONAL DE
ARQUITECTURA Y URBANISMO**

01

**FICHAS DE
DIAGNOSTICO
VIAL**

ELABORADO POR:

BACH. ARQ. MILAGROS MICHELL
BEDREGAL FERNANDEZ

ASESOR:

ARQ. GUILLERMO AUGUSTO
JIMENEZ FLORES

UBICACIÓN:

DISTRITO CGAL - PROVINCIA
TACNA - REGION TACNA

TESIS:

"ANÁLISIS Y PROPUESTA DE UN
SISTEMA INTEGRADO DE
TRANSPORTE PÚBLICO PARA
INCREMENTAR LA
ACCESIBILIDAD Y COBERTURA
DEL SERVICIO A LOS
POBLADORES DEL DISTRITO
GREGORIO ALBARRACÍN
LANCHIPA - 2022".

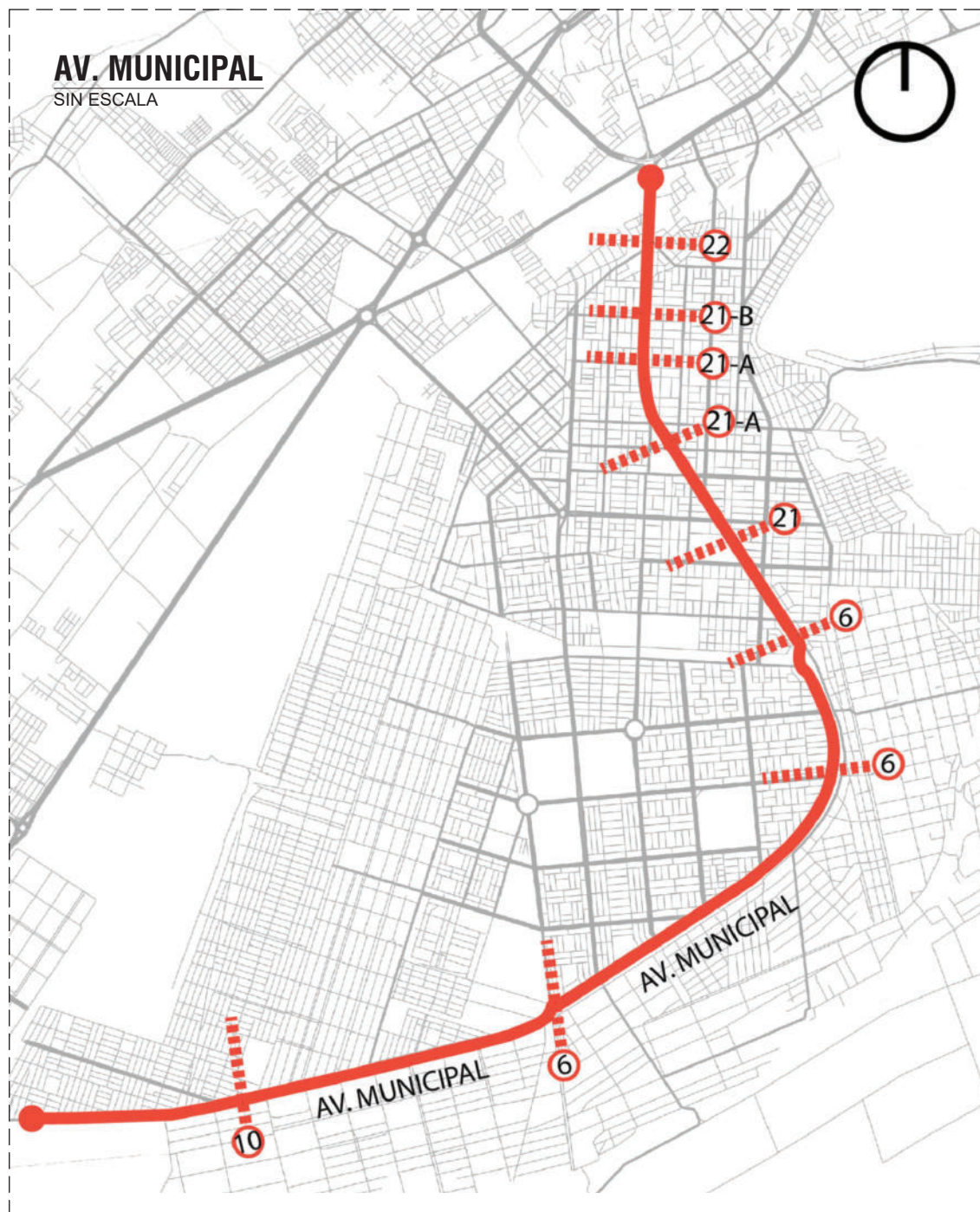
PLANO: **PRINCIPALES VÍAS
LONGITUDINALES DE
CGAL**

ESCALA:
INDICADA

FECHA:
JUNIO 2023

LAMINA:

L-02



IMÁGENES DE LA AVENIDA MUNICIPAL



LONGITUD DE VÍA EN EL DISTRITO: 9.87km

TIEMPO DE RECORRIDO PROMEDIO: 40 min.

USOS DE VÍA:

() Comercial () Residencial
() Transporte
() Recreación
() Transp. Pesado

TIPOS DE TRANSPORTE DE VÍA:

() Público () Pesado
() Privado () No Motorizado

CANTIDAD DE RUTAS: 11

INTENSIDAD DE TRÁFICO:

() Alta () Baja
() Media

Nº DE PARADEROS PÚBLICOS: 05

Nº DE PARADEROS PRIVADOS: 00

ESTADO DE VÍA:

() Asfaltada () Asfaltada en
() No Asfaltada bajas condiciones

DÍAS DE TRÁFICO

() Lunes () Viernes
() Martes () Sábado
() Miércoles () Domingo
() Jueves

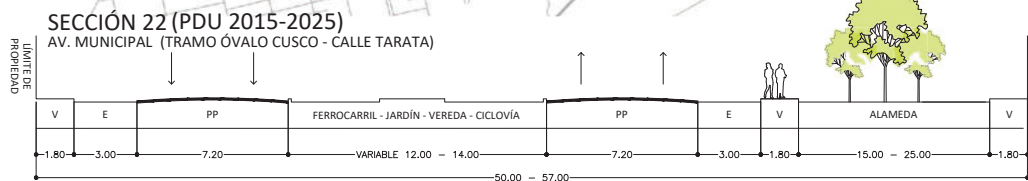
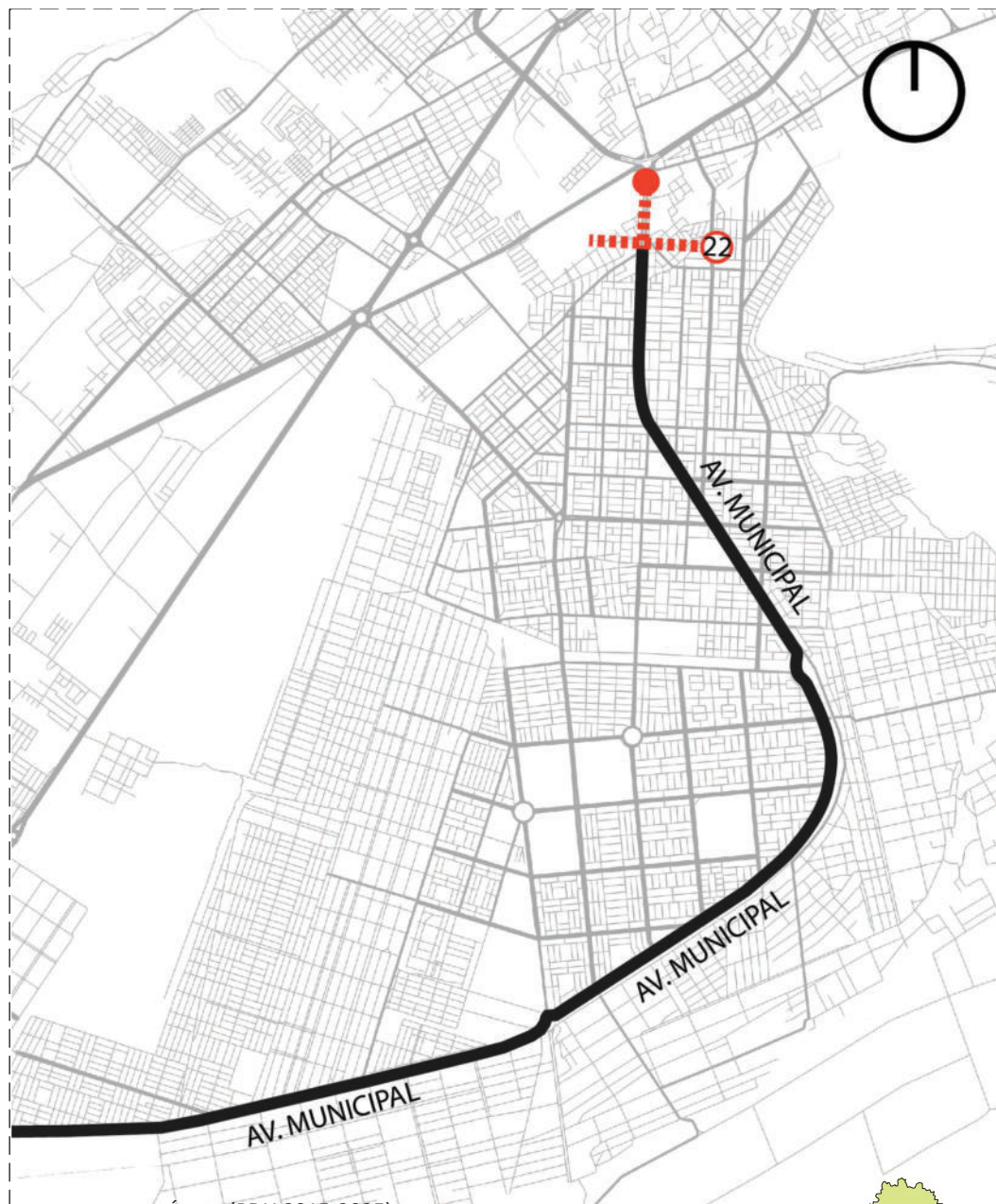


IMAGEN DEL TRAMO DE SECCIÓN 22



LONGITUD DE VÍA EN EL DISTRITO: 9.87km

USOS DE VÍA:

- () Comercial () Residencial
 () Transporte
 () Recreación
 () Transp. Pesado

TIPOS DE TRANSPORTE DE VÍA:

- () Público () Pesado
 () Privado () No Motorizado

CANTIDAD DE RUTAS: 11

INTENSIDAD DE TRÁFICO:

- () Alta () Baja
 () Media

N° DE PARADEROS PÚBLICOS: 00

N° DE PARADEROS PRIVADOS: 00

ESTADO DE VÍA:

- () Asfaltada () Asfaltada en
 () No Asfaltada bajas condiciones

DÍAS DE TRÁFICO

- () Lunes () Viernes
 () Martes () Sábado
 () Miércoles () Domingo
 () Jueves



UNIVERSIDAD
PRIVADA DE TACNA

FACULTAD DE ARQUITECTURA
Y URBANISMO

ESCUELA PROFESIONAL DE
ARQUITECTURA Y URBANISMO

01

FICHAS DE DIAGNOSTICO VIAL

ELABORADO POR:

BACH. ARQ. MILAGROS MICHELL
BEDREGAL FERNANDEZ

ASESOR:

ARQ. GUILLERMO AUGUSTO
JIMENEZ FLORES

UBICACIÓN:

DISTRITO CGAL - PROVINCIA
TACNA - REGION TACNA

TESIS:

"ANÁLISIS Y PROPUESTA DE UN
SISTEMA INTEGRADO DE
TRANSPORTE PÚBLICO PARA
INCREMENTAR LA
ACCESIBILIDAD Y COBERTURA
DEL SERVICIO A LOS
POBLADORES DEL DISTRITO
GREGORIO ALBARRACÍN
LANCHIPA - 2022".

PLANO: PRINCIPALES VÍAS
LONGITUDINALES DE
CGAL

ESCALA:

INDICADA

FECHA:

JUNIO 2023

LAMINA:

L-03



**UNIVERSIDAD
PRIVADA DE TACNA**

**FACULTAD DE ARQUITECTURA
Y URBANISMO**

**ESCUELA PROFESIONAL DE
ARQUITECTURA Y URBANISMO**

01

FICHAS DE DIAGNOSTICO VIAL

ELABORADO POR:

BACH. ARQ. MILAGROS MICHELL
BEDREGAL FERNANDEZ

ASESOR:

ARQ. GUILLERMO AUGUSTO
JIMENEZ FLORES

UBICACIÓN:

DISTRITO CGAL - PROVINCIA
TACNA - REGION TACNA

TESIS:

"ANÁLISIS Y PROPUESTA DE UN
SISTEMA INTEGRADO DE
TRANSPORTE PÚBLICO PARA
INCREMENTAR LA
ACCESIBILIDAD Y COBERTURA
DEL SERVICIO A LOS
POBLADORES DEL DISTRITO
GREGORIO ALBARRACÍN
LANCHIPA - 2022".

PLANO: **PRINCIPALES VÍAS
LONGITUDINALES DE
CGAL**

ESCALA:
INDICADA

FECHA:
JUNIO 2023

LAMINA:

L-04

IMAGEN DEL TRAMO DE SECCIÓN 21-B



LONGITUD DE VÍA EN EL DISTRITO: 9.87km

USOS DE VÍA:

- () Comercial () Residencial
- () Transporte
- () Recreación
- () Transp. Pesado

TIPOS DE TRANSPORTE DE VÍA:

- () Público () Pesado
- () Privado () No Motorizado

CANTIDAD DE RUTAS: 11

INTENSIDAD DE TRÁFICO:

- () Alta () Baja
- () Media

Nº DE PARADEROS PÚBLICOS: 00

Nº DE PARADEROS PRIVADOS: 00

ESTADO DE VÍA:

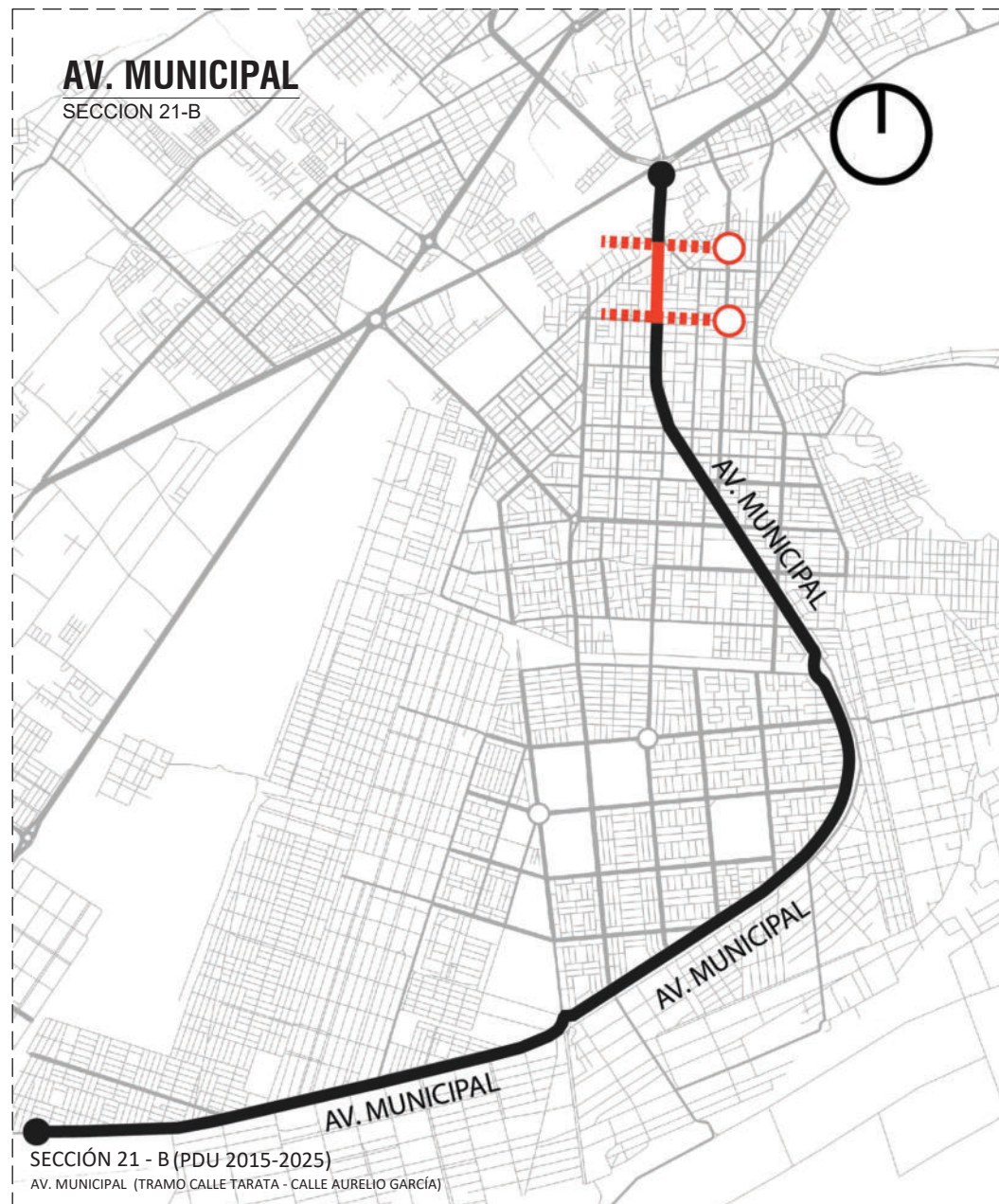
- () Asfaltada () Asfaltada en
- () No Asfaltada bajas condiciones

DÍAS DE TRÁFICO

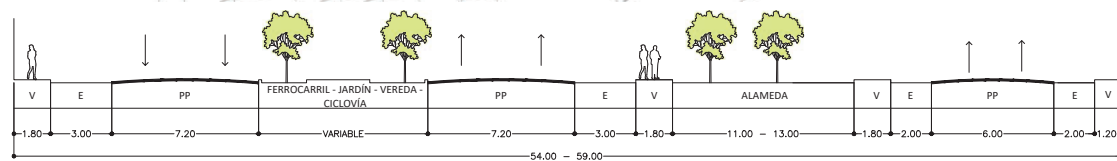
- () Lunes () Viernes
- () Martes () Sábado
- () Miércoles () Domingo
- () Jueves

AV. MUNICIPAL

SECCIÓN 21-B

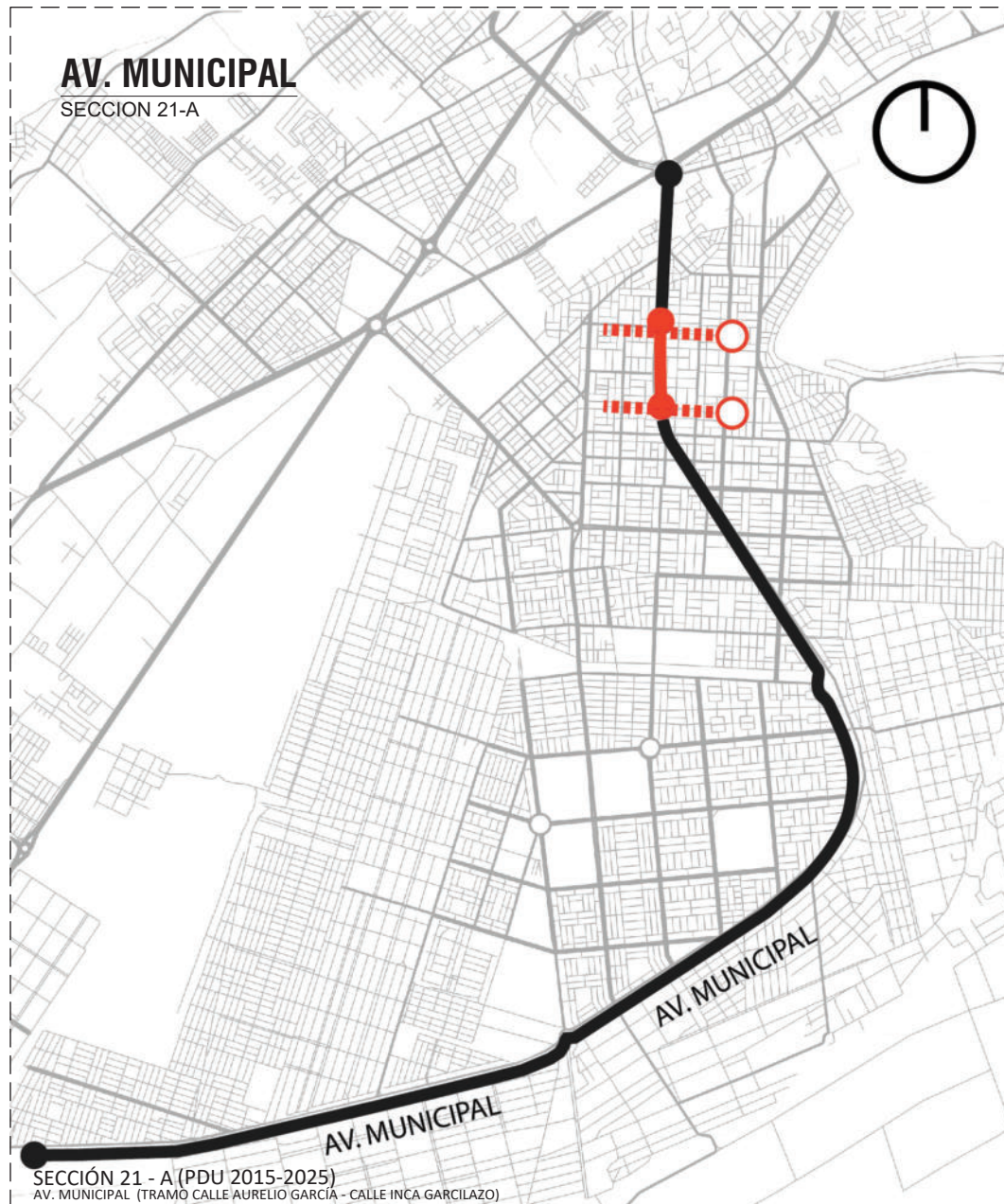


SECCIÓN 21 - B (PDU 2015-2025)
AV. MUNICIPAL (TRAMO CALLE TARATA - CALLE AURELIO GARCÍA)

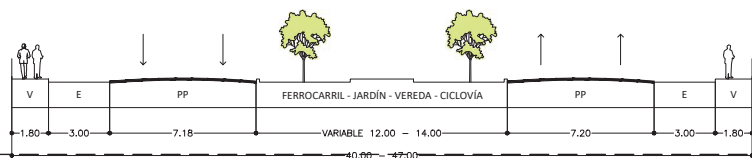


AV. MUNICIPAL

SECCION 21-A



SECCIÓN 21 - A (PDU 2015-2025)
 AV. MUNICIPAL (TRAMO CALLE AURELIO GARCÍA - CALLE INCA GARCILAZO)

**IMAGEN DEL TRAMO DE SECCIÓN 21-A**

LONGITUD DE VÍA EN EL DISTRITO: 9.87km

USOS DE VÍA:

- () Comercial () Residencial
 () Transporte
 () Recreación
 () Transp. Pesado

TIPOS DE TRANSPORTE DE VÍA:

- () Público () Pesado
 () Privado () No Motorizado

CANTIDAD DE RUTAS: 11

INTENSIDAD DE TRÁFICO:

- () Alta () Baja
 () Media

N° DE PARADEROS PÚBLICOS: 00

N° DE PARADEROS PRIVADOS: 00

ESTADO DE VÍA:

- () Asfaltada () Asfaltada en
 () No Asfaltada bajas condiciones

DÍAS DE TRÁFICO

- () Lunes () Viernes
 () Martes () Sábado
 () Miércoles () Domingo
 () Jueves



**UNIVERSIDAD
 PRIVADA DE TACNA**

**FACULTAD DE ARQUITECTURA
 Y URBANISMO**

**ESCUELA PROFESIONAL DE
 ARQUITECTURA Y URBANISMO**

01

**FICHAS DE
 DIAGNOSTICO
 VIAL**

ELABORADO POR:

BACH. ARQ. MILAGROS MICHELL
 BEDREGAL FERNANDEZ

ASESOR:

ARQ. GUILLERMO AUGUSTO
 JIMENEZ FLORES

UBICACIÓN:

DISTRITO CGAL - PROVINCIA
 TACNA - REGION TACNA

TESIS:

"ANÁLISIS Y PROPUESTA DE UN
 SISTEMA INTEGRADO DE
 TRANSPORTE PÚBLICO PARA
 INCREMENTAR LA
 ACCESIBILIDAD Y COBERTURA
 DEL SERVICIO A LOS
 POBLADORES DEL DISTRITO
 GREGORIO ALBARRACÍN
 LANCHIPA - 2022".

**PLANO: PRINCIPALES VÍAS
 LONGITUDINALES DE
 CGAL**

ESCALA:
 INDICADA

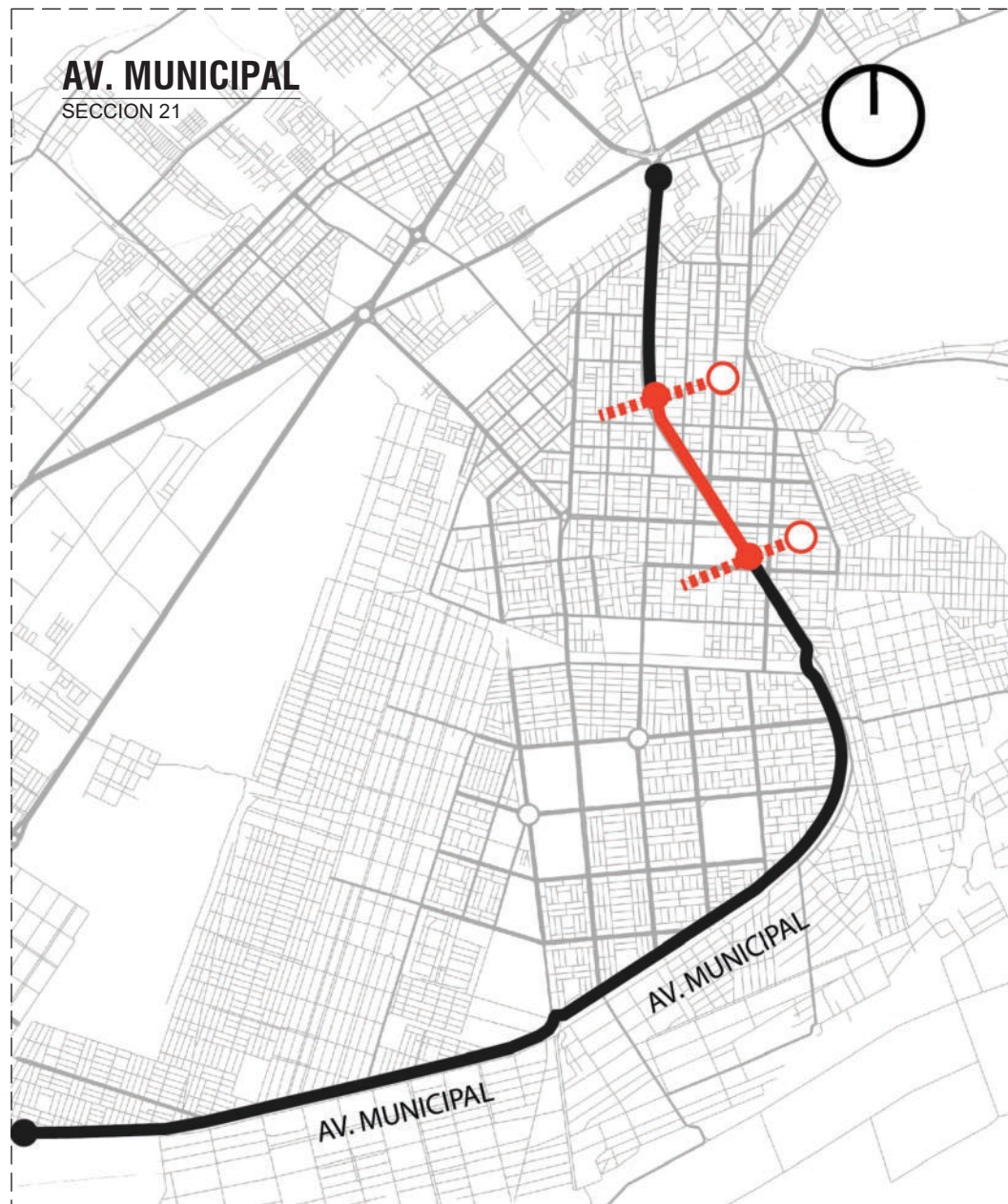
FECHA:
 JUNIO 2023

LAMINA:

L-05

AV. MUNICIPAL

SECCION 21



SECCIÓN 21 (PDU 2015-2025)
AV. MUNICIPAL

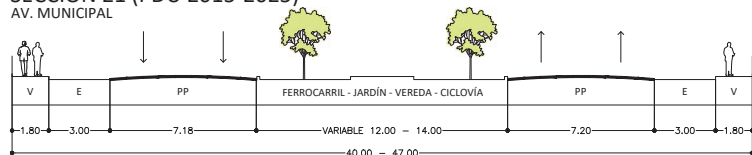


IMAGEN DEL TRAMO DE SECCIÓN 21



LONGITUD DE VÍA EN EL DISTRITO: 9.87km

USOS DE VÍA:

- () Comercial () Residencial
 () Transporte
 () Recreación
 () Transp. Pesado

TIPOS DE TRANSPORTE DE VÍA:

- () Público () Pesado
 () Privado () No Motorizado

CANTIDAD DE RUTAS: 03

INTENSIDAD DE TRÁFICO:

- () Alta () Baja
 () Media

N° DE PARADEROS PÚBLICOS: 00

N° DE PARADEROS PRIVADOS: 04

ESTADO DE VÍA:

- () Asfaltada () Asfaltada en
 () No Asfaltada bajas condiciones

DÍAS DE TRÁFICO

- () Lunes () Viernes
 () Martes () Sábado
 () Miércoles () Domingo
 () Jueves



UNIVERSIDAD
PRIVADA DE TACNA

FACULTAD DE ARQUITECTURA
Y URBANISMO

ESCUELA PROFESIONAL DE
ARQUITECTURA Y URBANISMO

01

FICHAS DE
DIAGNOSTICO
VIAL

ELABORADO POR:

BACH. ARQ. MILAGROS MICHELL
BEDREGAL FERNANDEZ

ASESOR:

ARQ. GUILLERMO AUGUSTO
JIMENEZ FLORES

UBICACIÓN:

DISTRITO CGAL - PROVINCIA
TACNA - REGION TACNA

TESIS:

"ANÁLISIS Y PROPUESTA DE UN
SISTEMA INTEGRADO DE
TRANSPORTE PÚBLICO PARA
INCREMENTAR LA
ACCESIBILIDAD Y COBERTURA
DEL SERVICIO A LOS
POBLADORES DEL DISTRITO
GREGORIO ALBARRACÍN
LANCHIPA - 2022".

PLANO: PRINCIPALES VÍAS
LONGITUDINALES DE
CGAL

ESCALA:
INDICADA

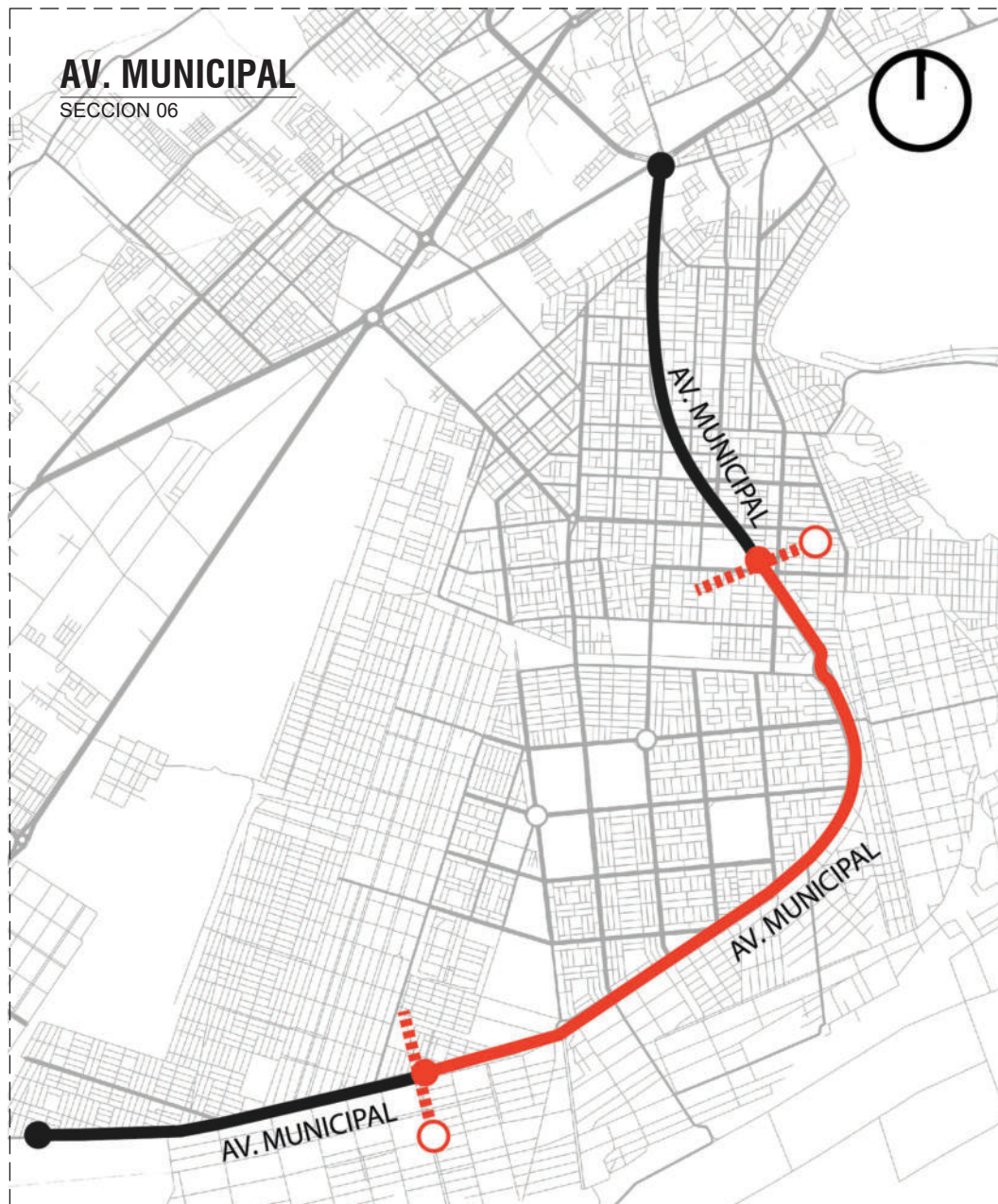
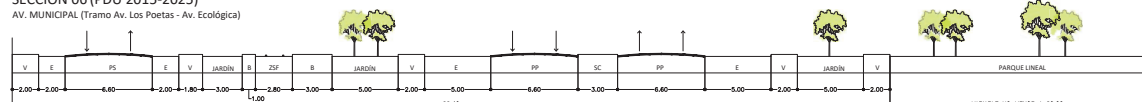
FECHA:
JUNIO 2023

LAMINA:

L-06

AV. MUNICIPAL

SECCIÓN 06

SECCIÓN 06 (PDU 2015-2025)
AV. MUNICIPAL (Tramo Av. Los Poetas - Av. Ecológica)**IMAGEN DEL TRAMO DE SECCIÓN 6****LONGITUD DE VÍA EN EL DISTRITO:** 9.87km**USOS DE VÍA:**

- Comercial Residencial
 Transporte
 Recreación
 Transp. Pesado

TIPOS DE TRANSPORTE DE VÍA:

- Público Pesado
 Privado No Motorizado

CANTIDAD DE RUTAS: 03**INTENSIDAD DE TRÁFICO:**

- Alta Baja
 Media

N° DE PARADEROS PÚBLICOS: 00**N° DE PARADEROS PRIVADOS:** 00**ESTADO DE VÍA:**

- Asfaltada Asfaltada en
 No Asfaltada bajas condiciones

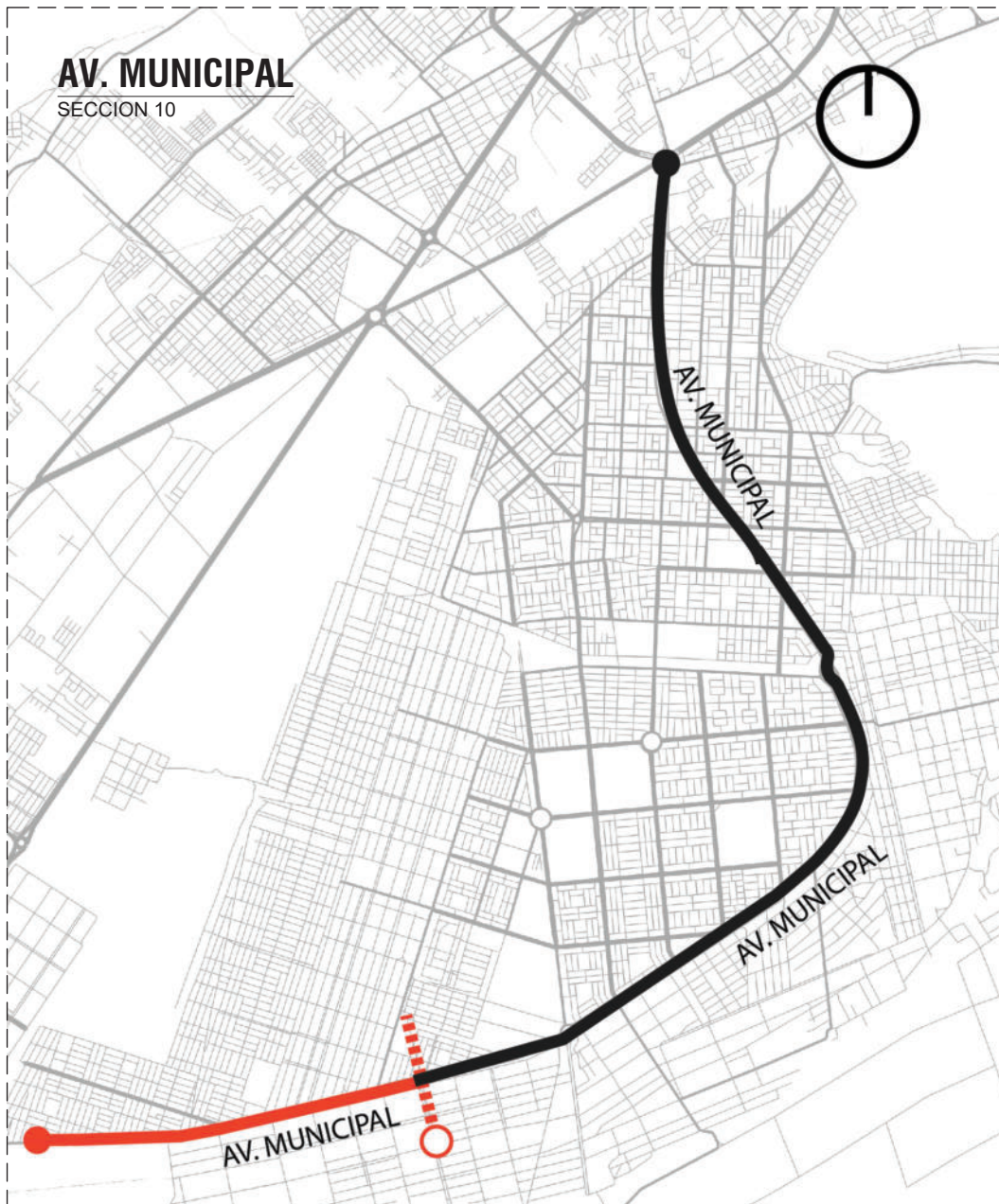
DÍAS DE TRÁFICO

- Lunes Viernes
 Martes Sábado
 Miércoles Domingo
 Jueves

**UNIVERSIDAD
PRIVADA DE TACNA****FACULTAD DE ARQUITECTURA
Y URBANISMO****ESCUELA PROFESIONAL DE
ARQUITECTURA Y URBANISMO****01
FICHAS DE
DIAGNOSTICO
VIAL****ELABORADO POR:**BACH. ARQ. MILAGROS MICHELL
BEDREGAL FERNANDEZ**ASESOR:**ARQ. GUILLERMO AUGUSTO
JIMENEZ FLORES**UBICACIÓN:**DISTRITO CGAL - PROVINCIA
TACNA - REGION TACNA**TESIS:**"ANÁLISIS Y PROPUESTA DE UN
SISTEMA INTEGRADO DE
TRANSPORTE PÚBLICO PARA
INCREMENTAR LA
ACCESIBILIDAD Y COBERTURA
DEL SERVICIO A LOS
POBLADORES DEL DISTRITO
GREGORIO ALBARRACÍN
LANCHIPA - 2022".**PLANO: PRINCIPALES VÍAS
LONGITUDINALES DE
CGAL****ESCALA:
INDICADA****FECHA:
JUNIO 2023****LAMINA:****L-07**

AV. MUNICIPAL

SECCION 10



SECCIÓN 10 (PDU 2015-2025)

AV. MUNICIPAL (Tramo Av. Los Poetas - Panamericana)

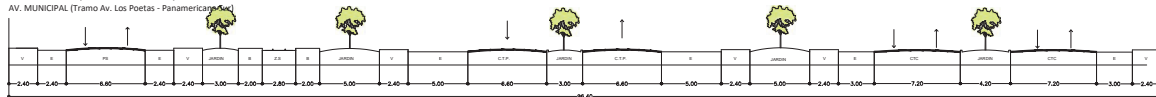


IMAGEN DEL TRAMO DE SECCIÓN 10



LONGITUD DE VÍA EN EL DISTRITO: 9.87km

USOS DE VÍA:

- () Comercial () Residencial
- (**X**) Transporte
- () Recreación
- () Transp. Pesado

TIPOS DE TRANSPORTE DE VÍA:

- (**X**) Público () Pesado
- (**X**) Privado (**X**) No Motorizado

CANTIDAD DE RUTAS: 03

INTENSIDAD DE TRÁFICO:

- (**X**) Alta () Baja
- () Media

N° DE PARADEROS PÚBLICOS: 00

N° DE PARADEROS PRIVADOS: 00

ESTADO DE VÍA:

- () Asfaltada (**X**) Asfaltada en
- () No Asfaltada bajas condiciones

DÍAS DE TRÁFICO

- () Lunes () Viernes
- () Martes () Sábado
- () Miércoles () Domingo
- () Jueves



**UNIVERSIDAD
PRIVADA DE TACNA**

**FACULTAD DE ARQUITECTURA
Y URBANISMO**

**ESCUELA PROFESIONAL DE
ARQUITECTURA Y URBANISMO**

01

FICHAS DE DIAGNOSTICO VIAL

ELABORADO POR:

BACH. ARQ. MILAGROS MICHELL
BEDREGAL FERNANDEZ

ASESOR:

ARQ. GUILLERMO AUGUSTO
JIMENEZ FLORES

UBICACIÓN:

DISTRITO CGAL - PROVINCIA
TACNA - REGION TACNA

TESIS:

"ANÁLISIS Y PROPUESTA DE UN
SISTEMA INTEGRADO DE
TRANSPORTE PÚBLICO PARA
INCREMENTAR LA
ACCESIBILIDAD Y COBERTURA
DEL SERVICIO A LOS
POBLADORES DEL DISTRITO
GREGORIO ALBARRACÍN
LANCHIPA - 2022".

PLANO: **PRINCIPALES VÍAS
LONGITUDINALES DE
CGAL**

ESCALA:
INDICADA

FECHA:
JUNIO 2023

LAMINA:

L-08

AV. LA CULTURA

SIN ESCALA

**IMAGEN DE LA AVENIDA LA CULTURA**
SECCION 33 UNICA

LONGITUD DE VÍA EN EL DISTRITO: 6.28km

TIEMPO DE RECORRIDO PROMEDIO: 25min

USOS DE VÍA:

- () Comercial () Residencial
 () Transporte
 () Recreación
 () Transp. Pesado

TIPOS DE TRANSPORTE DE VÍA:

- () Público () Pesado
 () Privado () No Motorizado

CANTIDAD DE RUTAS: 07

INTENSIDAD DE TRÁFICO:

- () Alta () Baja
 () Media

N° DE PARADEROS PÚBLICOS: 01

N° DE PARADEROS PRIVADOS: 06

ESTADO DE VÍA:

- () Asfaltada () Asfaltada en
 () No Asfaltada bajas condiciones

DÍAS DE TRÁFICO

- () Lunes () Viernes
 () Martes () Sábado
 () Miércoles () Domingo
 () Jueves

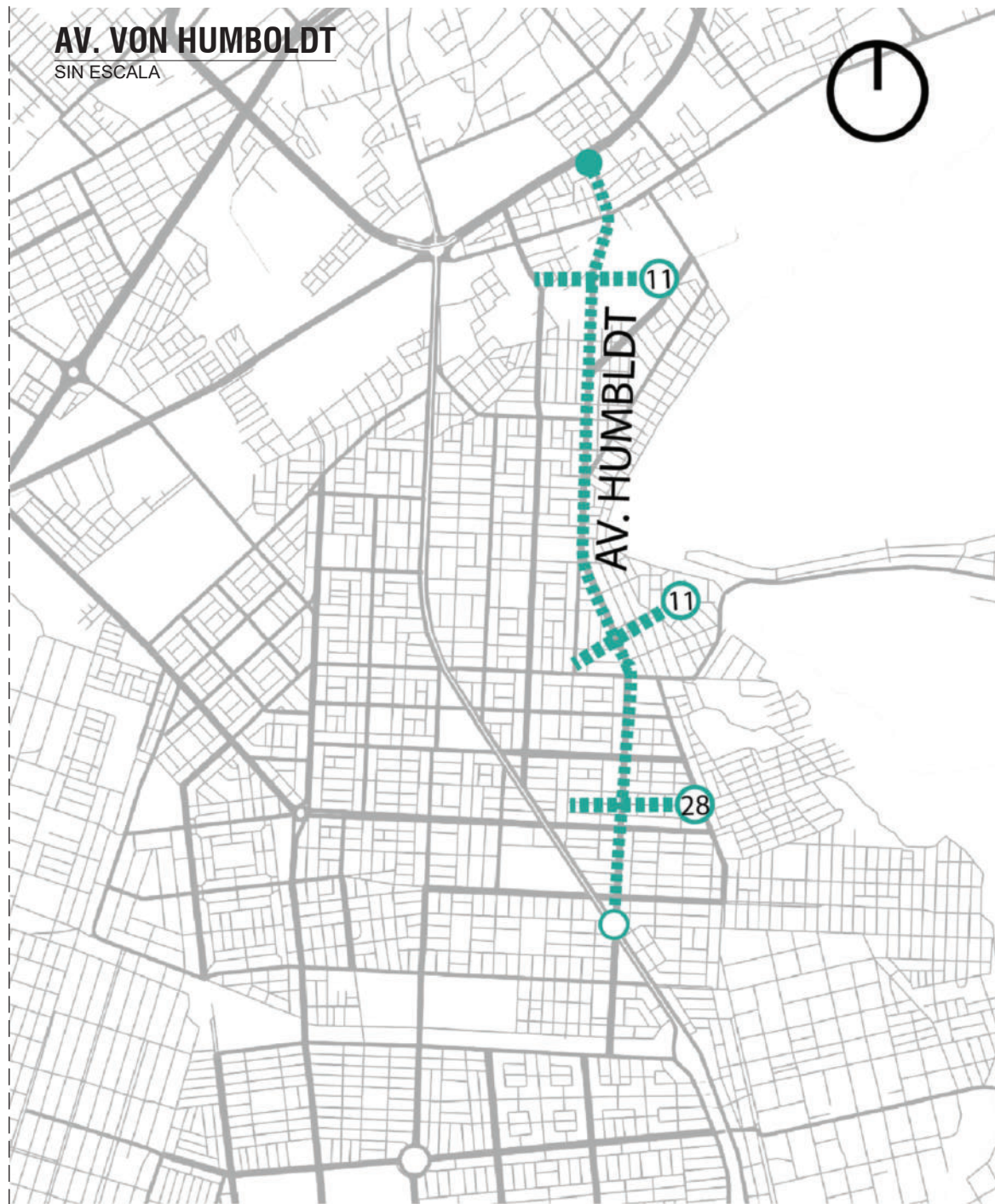
**UNIVERSIDAD
PRIVADA DE TACNA****FACULTAD DE ARQUITECTURA
Y URBANISMO****ESCUELA PROFESIONAL DE
ARQUITECTURA Y URBANISMO****01****FICHAS DE
DIAGNOSTICO
VIAL****ELABORADO POR:**BACH. ARQ. MILAGROS MICHELL
BEDREGAL FERNANDEZ**ASESOR:**ARQ. GUILLERMO AUGUSTO
JIMENEZ FLORES**UBICACIÓN:**DISTRITO CGAL - PROVINCIA
TACNA - REGION TACNA**TESIS:**"ANÁLISIS Y PROPUESTA DE UN
SISTEMA INTEGRADO DE
TRANSPORTE PÚBLICO PARA
INCREMENTAR LA
ACCESIBILIDAD Y COBERTURA
DEL SERVICIO A LOS
POBLADORES DEL DISTRITO
GREGORIO ALBARRACÍN
LANCHIPA - 2022".**PLANO: PRINCIPALES VÍAS
LONGITUDINALES DE
CGAL**ESCALA:
INDICADAFECHA:
JUNIO 2023

LAMINA:

L-09

AV. VON HUMBOLDT

SIN ESCALA

**IMAGEN DE LA AVENIDA HUMBOLDT**

LONGITUD DE VÍA EN EL DISTRITO: 2.04km

TIEMPO DE RECORRIDO PROMEDIO: 15min

USOS DE VÍA:

- Comercial Residencial
 Transporte
 Recreación
 Transp. Pesado

TIPOS DE TRANSPORTE DE VÍA:

- Público Pesado
 Privado No Motorizado

CANTIDAD DE RUTAS: 07

INTENSIDAD DE TRÁFICO:

- Alta Baja
 Media

N° DE PARADEROS PÚBLICOS: 01

N° DE PARADEROS PRIVADOS: 06

ESTADO DE VÍA:

- Asfaltada Asfaltada en
 No Asfaltada bajas condiciones

DÍAS DE TRÁFICO

- Lunes Viernes
 Martes Sábado
 Miércoles Domingo
 Jueves

**UNIVERSIDAD
PRIVADA DE TACNA****FACULTAD DE ARQUITECTURA
Y URBANISMO****ESCUELA PROFESIONAL DE
ARQUITECTURA Y URBANISMO**

01

FICHAS DE DIAGNOSTICO VIAL

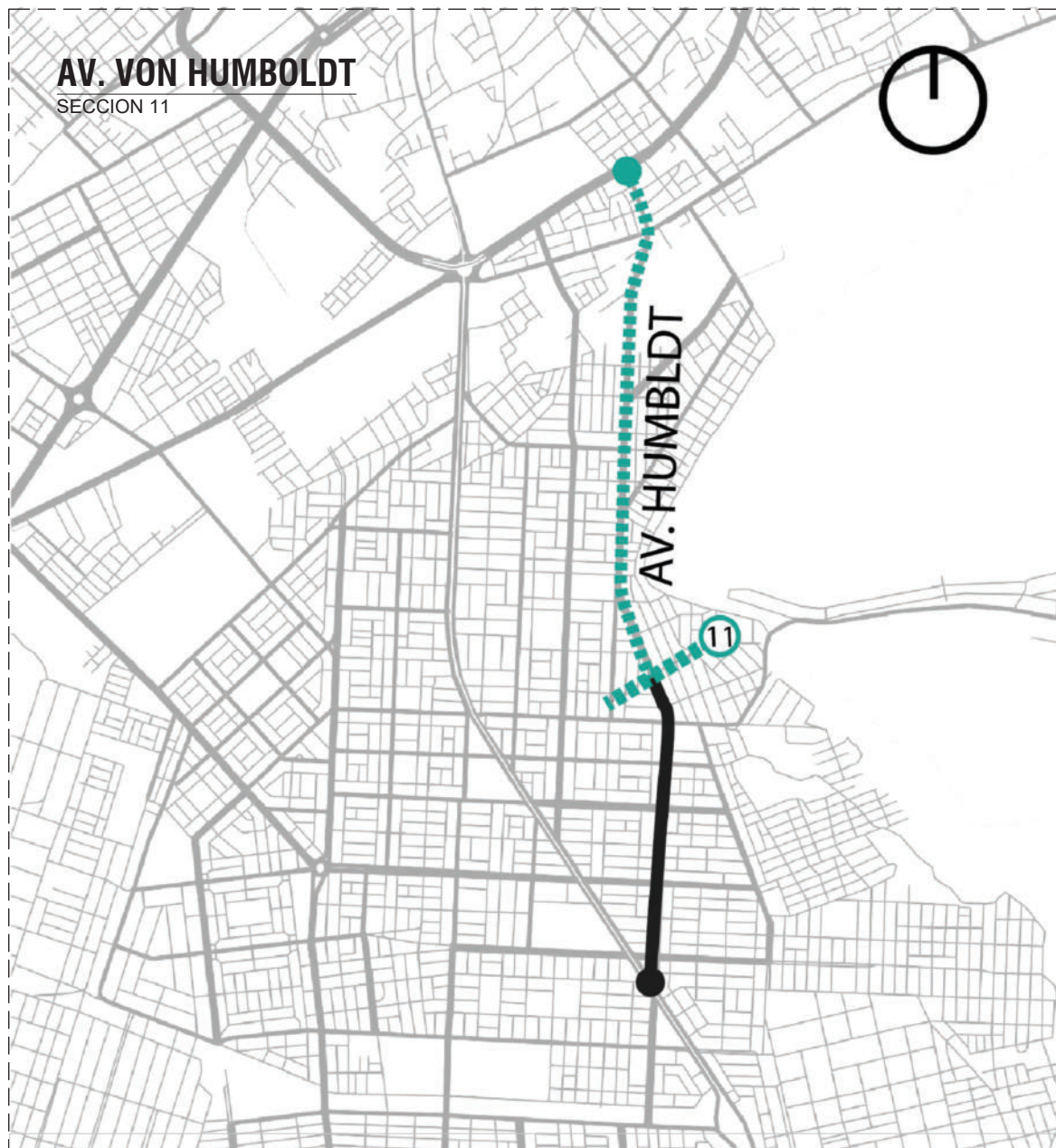
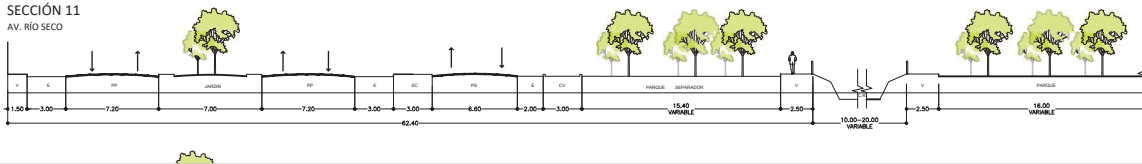
ELABORADO POR:BACH. ARO. MILAGROS MICHELL
BEDREGAL FERNANDEZ**ASESOR:**ARO. GUILLERMO AUGUSTO
JIMENEZ FLORES**UBICACIÓN:**DISTRITO CGAL - PROVINCIA
TACNA - REGION TACNA**TESIS:**"ANÁLISIS Y PROPUESTA DE UN
SISTEMA INTEGRADO DE
TRANSPORTE PÚBLICO PARA
INCREMENTAR LA
ACCESIBILIDAD Y COBERTURA
DEL SERVICIO A LOS
POBLADORES DEL DISTRITO
GREGORIO ALBARRACÍN
LANCHIPA - 2022".**PLANO: PRINCIPALES VÍAS
LONGITUDINALES DE
CGAL**ESCALA:
INDICADAFECHA:
JUNIO 2023

LAMINA:

L-10

AV. VON HUMBOLDT

SECCION 11

SECCION 11
AV. RIO SECO**IMAGEN DE LA AVENIDA HUMBOLDT**
SECCION 11

LONGITUD DE VÍA EN EL DISTRITO: 2.04km

USOS DE VÍA:

- () Comercial () Residencial
 () Transporte
 () Recreación
 () Transp. Pesado

TIPOS DE TRANSPORTE DE VÍA:

- () Público () Pesado
 () Privado () No Motorizado

CANTIDAD DE RUTAS: 07

INTENSIDAD DE TRÁFICO:

- () Alta () Baja
 () Media

N° DE PARADEROS PÚBLICOS: 01

N° DE PARADEROS PRIVADOS: 06

ESTADO DE VÍA:

- () Asfaltada () Asfaltada en
 () No Asfaltada bajas condiciones

DÍAS DE TRÁFICO

- () Lunes () Viernes
 () Martes () Sábado
 () Miércoles () Domingo
 () Jueves

**UNIVERSIDAD
PRIVADA DE TACNA****FACULTAD DE ARQUITECTURA
Y URBANISMO****ESCUELA PROFESIONAL DE
ARQUITECTURA Y URBANISMO****01****FICHAS DE
DIAGNOSTICO
VIAL****ELABORADO POR:**BACH. ARQ. MILAGROS MICHELL
BEDREGAL FERNANDEZ**ASESOR:**ARQ. GUILLERMO AUGUSTO
JIMENEZ FLORES**UBICACIÓN:**DISTRITO CGAL - PROVINCIA
TACNA - REGION TACNA**TESIS:**"ANÁLISIS Y PROPUESTA DE UN
SISTEMA INTEGRADO DE
TRANSPORTE PÚBLICO PARA
INCREMENTAR LA
ACCESIBILIDAD Y COBERTURA
DEL SERVICIO A LOS
POBLADORES DEL DISTRITO
GREGORIO ALBARRACÍN
LANCHIPA - 2022".**PLANO: PRINCIPALES VÍAS
LONGITUDINALES DE
CGAL**ESCALA:
INDICADAFECHA:
JUNIO 2023

LAMINA:

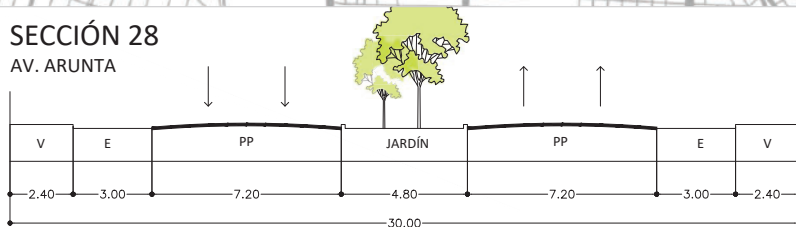
L-11

AV. VON HUMBOLDT

SECCION 28

**SECCIÓN 28**

AV. ARUNTA

**IMAGEN DE LA AVENIDA HUMBOLDT**

SECCION 28

**LONGITUD DE VÍA EN EL DISTRITO:** 2.04km**USOS DE VÍA:**

- Comercial Residencial
 Transporte
 Recreación
 Transp. Pesado

TIPOS DE TRANSPORTE DE VÍA:

- Público Pesado
 Privado No Motorizado

CANTIDAD DE RUTAS: 07**INTENSIDAD DE TRÁFICO:**

- Alta Baja
 Media

N° DE PARADEROS PÚBLICOS: 01**N° DE PARADEROS PRIVADOS:** 06**ESTADO DE VÍA:**

- Asfaltada Asfaltada en
 No Asfaltada bajas condiciones

DÍAS DE TRÁFICO

- Lunes Viernes
 Martes Sábado
 Miércoles Domingo
 Jueves

**UNIVERSIDAD
PRIVADA DE TACNA****FACULTAD DE ARQUITECTURA
Y URBANISMO****ESCUELA PROFESIONAL DE
ARQUITECTURA Y URBANISMO**

01

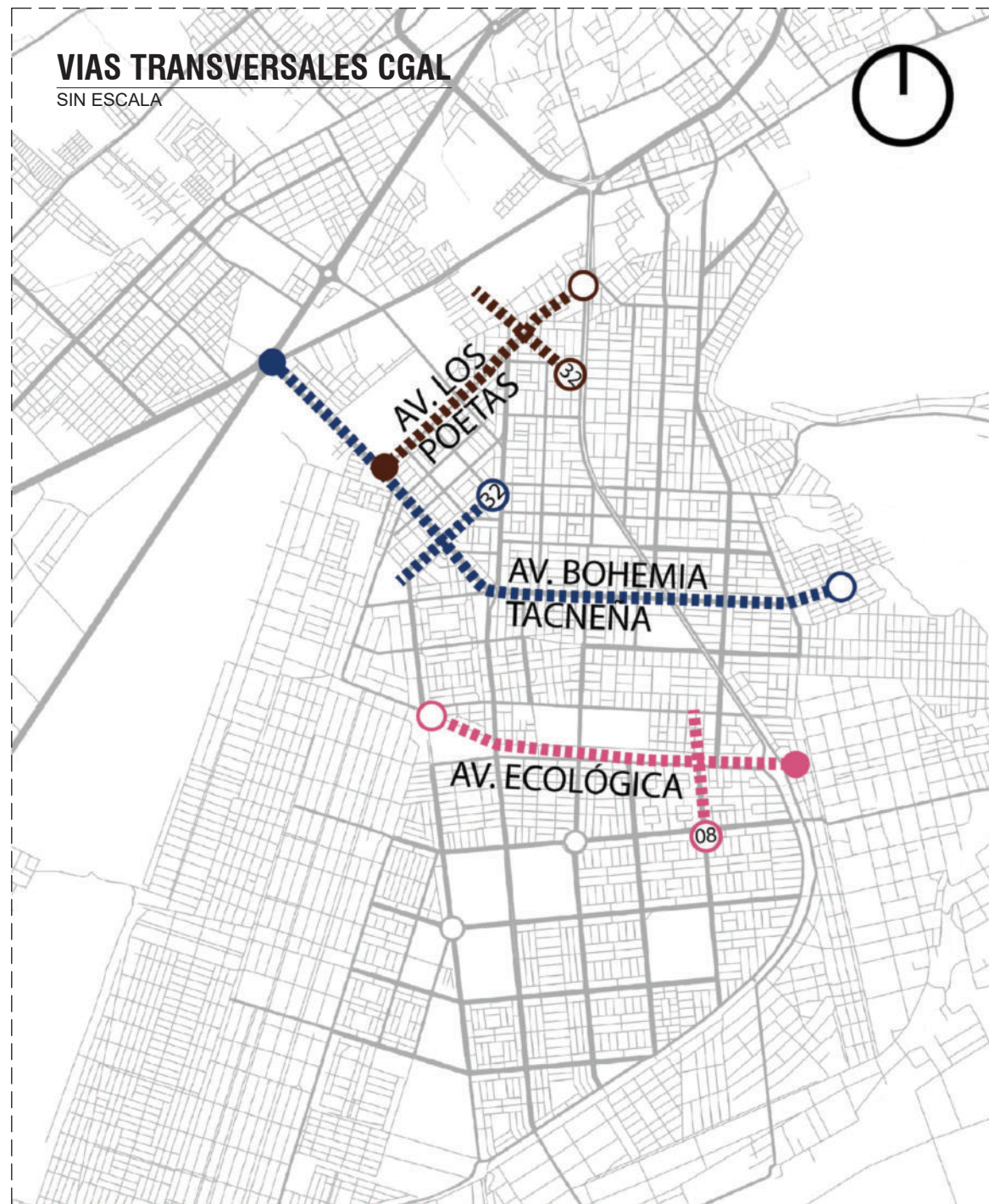
FICHAS DE DIAGNOSTICO VIAL

ELABORADO POR:BACH. ARQ. MILAGROS MICHELL
BEDREGAL FERNANDEZ**ASESOR:**ARQ. GUILLERMO AUGUSTO
JIMENEZ FLORES**UBICACIÓN:**DISTRITO CGAL - PROVINCIA
TACNA - REGION TACNA**TESIS:**"ANÁLISIS Y PROPUESTA DE UN
SISTEMA INTEGRADO DE
TRANSPORTE PÚBLICO PARA
INCREMENTAR LA
ACCESIBILIDAD Y COBERTURA
DEL SERVICIO A LOS
POBLADORES DEL DISTRITO
GREGORIO ALBARRACÍN
LANCHIPA - 2022".**PLANO: PRINCIPALES VÍAS
LONGITUDINALES DE
CGAL****ESCALA:**
INDICADA**FECHA:**
JUNIO 2023**LAMINA:****L-12**

5.2. Principales Vías Transversales de CGAL

VIAS TRANSVERSALES CGAL

SIN ESCALA



PLANO DEL DISTRITO

SIN ESCALA



CARACTERÍSTICAS DE VÍA: Las vías tienen longitudes mayores a otras vías y consideradas como Vía Arterial según el PDU

USOS DE VÍA:

- () Comercial () Residencial
 () Transporte
 () Recreación
 () Transp. Pesado

TIPOS DE TRANSPORTE DE VÍA:

- () Público () Pesado
 () Privado () No Motorizado

CANTIDAD DE RUTAS: 01

INTENSIDAD DE TRÁFICO:

- () Alta () Baja
 () Media

N° DE PARADEROS PÚBLICOS: 01

N° DE PARADEROS PRIVADOS: 00

ESTADO DE VÍAS:

- () Asfaltada () Asfaltada en
 () No Asfaltada bajas condiciones

DÍAS DE TRÁFICO

- () Lunes () Viernes
 () Martes () Sábado
 () Miércoles () Domingo
 () Jueves



**UNIVERSIDAD
PRIVADA DE TACNA**

**FACULTAD DE ARQUITECTURA
Y URBANISMO**

**ESCUELA PROFESIONAL DE
ARQUITECTURA Y URBANISMO**

01

FICHAS DE DIAGNOSTICO VIAL

ELABORADO POR:

BACH: ARQ. MILAGROS MICHELL
BEDREGAL FERNANDEZ

ASESOR:

ARQ. GUILLERMO AUGUSTO
JIMENEZ FLORES

UBICACIÓN:

DISTRITO CGAL - PROVINCIA
TACNA - REGION TACNA

TESIS:

"ANÁLISIS Y PROPUESTA DE UN
SISTEMA INTEGRADO DE
TRANSPORTE PÚBLICO PARA
INCREMENTAR LA
ACCESIBILIDAD Y COBERTURA
DEL SERVICIO A LOS
POBLADORES DEL DISTRITO
GREGORIO ALBARRACÍN
LANCHIPA - 2022".

PLANO: **PRINCIPALES VÍAS
TRANSVERSALES DE
CGAL**

ESCALA:
INDICADA

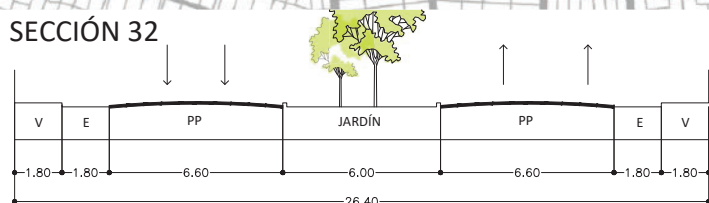
FECHA:
JUNIO 2023

LAMINA:

L-13

AV. LOS POETAS

SIN ESCALA

**SECCIÓN 32****IMAGEN DE LA AVENIDA LOS POETAS**

SECCIÓN 32



LONGITUD DE VÍA EN EL DISTRITO: 1.7km

TIEMPO DE RECORRIDO PROMEDIO: 07min

USOS DE VÍA:

- () Comercial () Residencial
 () Transporte
 () Recreación
 () Transp. Pesado

TIPOS DE TRANSPORTE DE VÍA:

- () Público () Pesado
 () Privado () No Motorizado

CANTIDAD DE RUTAS: 01

INTENSIDAD DE TRÁFICO:

- () Alta () Baja
 () Media

N° DE PARADEROS PÚBLICOS: 00

N° DE PARADEROS PRIVADOS: 00

ESTADO DE VÍAS:

- () Asfaltada () Asfaltada en
 () No Asfaltada bajas condiciones

DÍAS DE TRÁFICO

- () Lunes () Viernes
 () Martes () Sábado
 () Miércoles () Domingo
 () Jueves

**UNIVERSIDAD
PRIVADA DE TACNA****FACULTAD DE ARQUITECTURA
Y URBANISMO****ESCUELA PROFESIONAL DE
ARQUITECTURA Y URBANISMO****01****FICHAS DE
DIAGNOSTICO
VIAL****ELABORADO POR:**BACH. ARQ. MILAGROS MICHELL
BEDREGAL FERNANDEZ**ASESOR:**ARQ. GUILLERMO AUGUSTO
JIMENEZ FLORES**UBICACIÓN:**DISTRITO CGAL - PROVINCIA
TACNA - REGION TACNA**TESIS:**"ANÁLISIS Y PROPUESTA DE UN
SISTEMA INTEGRADO DE
TRANSPORTE PÚBLICO PARA
INCREMENTAR LA
ACCESIBILIDAD Y COBERTURA
DEL SERVICIO A LOS
POBLADORES DEL DISTRITO
GREGORIO ALBARRACÍN
LANCHIPA - 2022".**PLANO: PRINCIPALES VÍAS
TRANSVERSALES DE
CGAL**ESCALA:
INDICADAFECHA:
JUNIO 2023

LAMINA:

L-14

AV. BOHEMIA TACNEÑA

SIN ESCALA



SECCIÓN 32

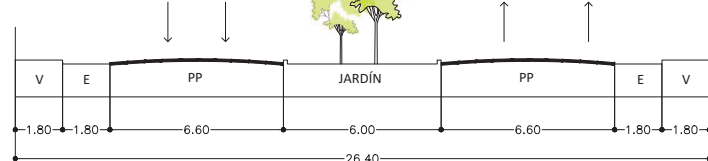



IMAGEN DE LA AVENIDA BOHEMIA TACNEÑA
SECCIÓN 32



LONGITUD DE VÍA EN EL DISTRITO: 4.0km

TIEMPO DE RECORRIDO PROMEDIO: 05min

USOS DE VÍA:

- () Comercial () Residencial
 () Transporte
 () Recreación
 () Transp. Pesado

TIPOS DE TRANSPORTE DE VÍA:

- () Público () Pesado
 () Privado () No Motorizado

CANTIDAD DE RUTAS: 01

INTENSIDAD DE TRÁFICO:

- () Alta () Baja
 () Media

Nº DE PARADEROS PÚBLICOS: 00

Nº DE PARADEROS PRIVADOS: 00

ESTADO DE VÍAS:

- () Asfaltada () Asfaltada en
 () No Asfaltada bajas condiciones

DÍAS DE TRÁFICO

- () Lunes () Viernes
 () Martes () Sábado
 () Miércoles () Domingo
 () Jueves



UNIVERSIDAD
PRIVADA DE TACNA

FACULTAD DE ARQUITECTURA
Y URBANISMO

ESCUELA PROFESIONAL DE
ARQUITECTURA Y URBANISMO

01
FICHAS DE
DIAGNOSTICO
VIAL

ELABORADO POR:

BACH. ARQ. MILAGROS MICHELL
BEDREGAL FERNANDEZ

ASESOR:

ARQ. GUILLERMO AUGUSTO
JIMENEZ FLORES

UBICACIÓN:

DISTRITO CGAL - PROVINCIA
TACNA - REGION TACNA

TESIS:

"ANÁLISIS Y PROPUESTA DE UN
SISTEMA INTEGRADO DE
TRANSPORTE PÚBLICO PARA
INCREMENTAR LA
ACCESIBILIDAD Y COBERTURA
DEL SERVICIO A LOS
POBLADORES DEL DISTRITO
GREGORIO ALBARRACÍN
LANCHIPA - 2022".

PLANO: PRINCIPALES VÍAS
TRANSVERSALES DE
CGAL

ESCALA:
INDICADA

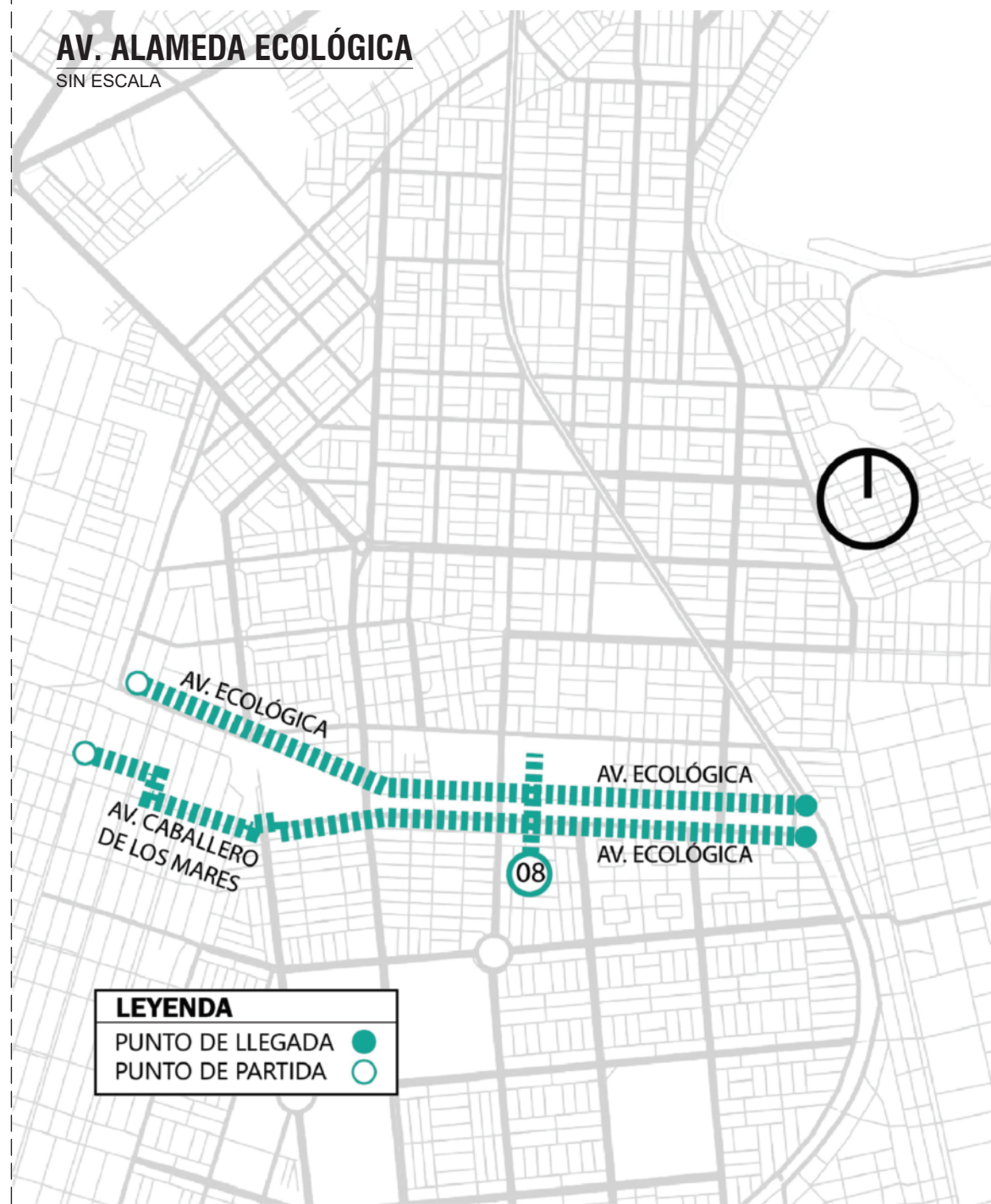
FECHA:
JUNIO 2023

LAMINA:

L-15

AV. ALAMEDA ECOLÓGICA


SIN ESCALA



LEYENDA

PUNTO DE LLEGADA ●
PUNTO DE PARTIDA ○

IMAGEN DE LA AVENIDA ECOLÓGICA SECCIÓN 08



LONGITUD DE VÍA EN EL DISTRITO: 2.73km/
3.95km

TIEMPO DE RECORRIDO PROMEDIO: 09min

USOS DE VÍA:

() Comercial () Residencial
() Transporte
() Recreación
() Transp. Pesado

TIPOS DE TRANSPORTE DE VÍA:

() Público () Pesado
() Privado () No Motorizado

CANTIDAD DE RUTAS: 03

INTENSIDAD DE TRÁFICO:

() Alta () Baja
() Media

N° DE PARADEROS PÚBLICOS: 00

N° DE PARADEROS PRIVADOS: 00

ESTADO DE VÍAS:

() Asfaltada () Asfaltada en
() No Asfaltada bajas condiciones

DÍAS DE TRÁFICO

() Lunes () Viernes
() Martes () Sábado
() Miércoles () Domingo
() Jueves



UNIVERSIDAD
PRIVADA DE TACNA

FACULTAD DE ARQUITECTURA
Y URBANISMO

ESCUELA PROFESIONAL DE
ARQUITECTURA Y URBANISMO

01

FICHAS DE DIAGNOSTICO VIAL

ELABORADO POR:

BACH. ARO. MILAGROS MICHELL
BEDREGAL FERNANDEZ

ASESOR:

ARO. GUILLERMO AUGUSTO
JIMENEZ FLORES

UBICACIÓN:

DISTRITO CGAL - PROVINCIA
TACNA - REGION TACNA

TESIS:

"ANÁLISIS Y PROPUESTA DE UN
SISTEMA INTEGRADO DE
TRANSPORTE PÚBLICO PARA
INCREMENTAR LA
ACCESIBILIDAD Y COBERTURA
DEL SERVICIO A LOS
POBLADORES DEL DISTRITO
GREGORIO ALBARRACÍN
LANCHIPA - 2022".

PLANO: PRINCIPALES VÍAS
TRANSVERSALES DE
CGAL

ESCALA:
INDICADA

FECHA:
JUNIO 2023

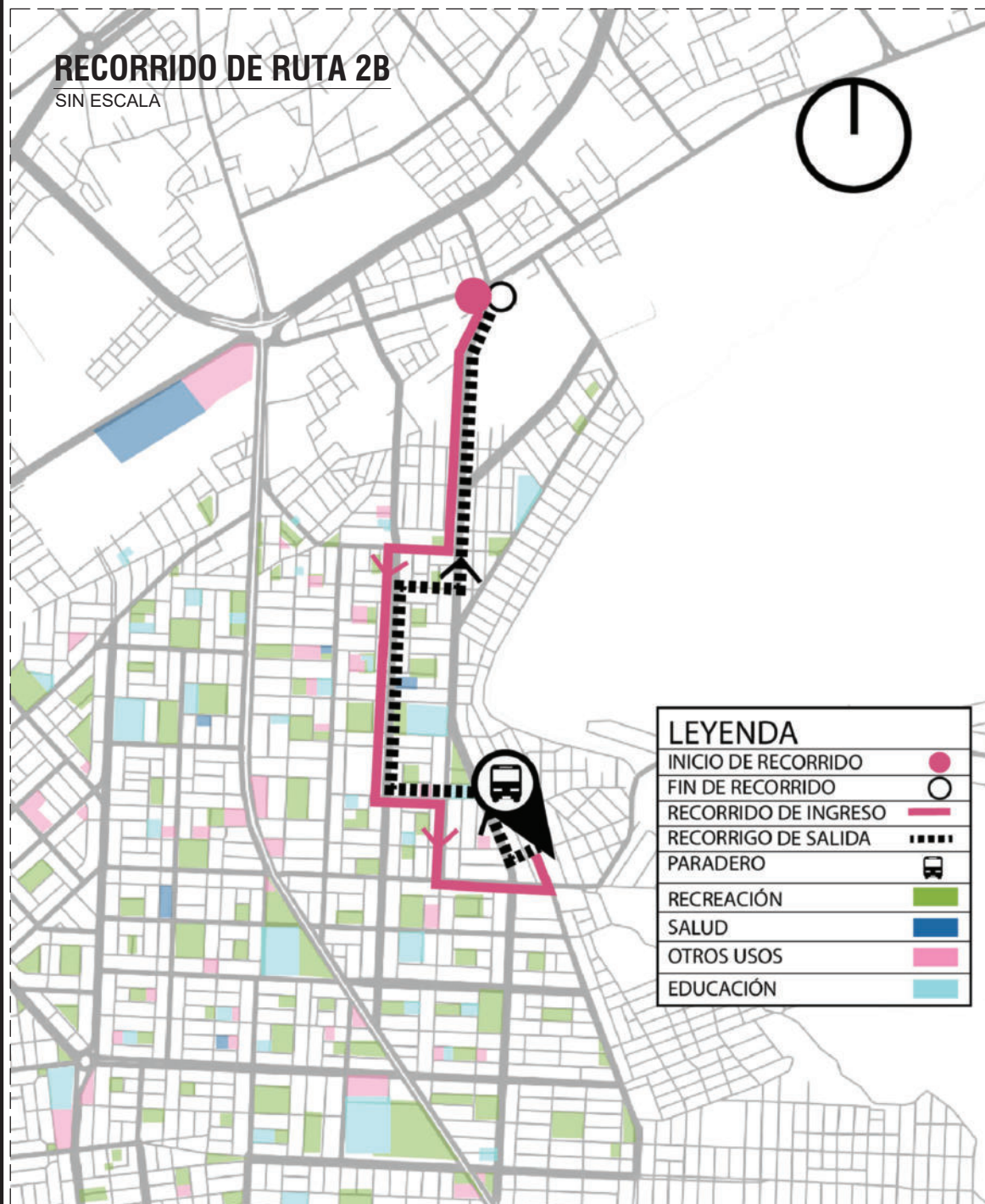
LAMINA:

L-16

5.3. Recorrido de rutas de transporte público en CGAL:

RECORRIDO DE RUTA 2B

SIN ESCALA

**IMAGEN DE LA RUTA DE TRANSPORTE**

RUTA 2B



LONGITUD DE RECORRIDO: 5.6km

TIEMPO DE RECORRIDO PROMEDIO: 26:56min

DESCRIPCIÓN DEL RECORRIDO:

Avenida Von Humbolt, Calle Las Amapolas, Calle Antunez de Mayolo, Calle Los Jazmines, Calle Bartolomé de las Casas, Calle Las Violeta, Avenida La Marina, Calle Manuel Cordova, Calle Las Dalias

USOS DE VÍA:

() Comercial () Residencial
 () Transporte
 () Recreación
 () Transp. Pesado

ESTADO DE VÍA:

() Asfaltada () Asfaltada en
 () No Asfaltada bajas condiciones



**UNIVERSIDAD
PRIVADA DE TACNA**

**FACULTAD DE ARQUITECTURA
Y URBANISMO**

**ESCUELA PROFESIONAL DE
ARQUITECTURA Y URBANISMO**

01

**FICHAS DE
DIAGNOSTICO
VIAL**

ELABORADO POR:

BACH. ARQ. MILAGROS MICHELL
BEDREGAL FERNANDEZ

ASESOR:

ARQ. GUILLERMO AUGUSTO
JIMENEZ FLORES

UBICACIÓN:

DISTRITO CGAL - PROVINCIA
TACNA - REGION TACNA

TESIS:

"ANÁLISIS Y PROPUESTA DE UN
SISTEMA INTEGRADO DE
TRANSPORTE PÚBLICO PARA
INCREMENTAR LA
ACCESIBILIDAD Y COBERTURA
DEL SERVICIO A LOS
POBLADORES DEL DISTRITO
GREGORIO ALBARRACÍN
LANCHIPA - 2022".

PLANO:

**RECORRIDO DE RUTAS
DE TRANSPORTES**

ESCALA:
INDICADAFECHA:
JUNIO 2023

LAMINA:

L-17